

## 7つのエリアデザイン位置図

( 政策経営部 )

# 綾瀬・北綾瀬エリア

- 凡例
- 主な公共施設 (学校以外)
  - 主な学校
  - 主な公園 (整備済・計画)
  - 主な民間施設
  - 整備済の道路
  - 事業中・計画上の道路



綾瀬・北綾瀬エリア

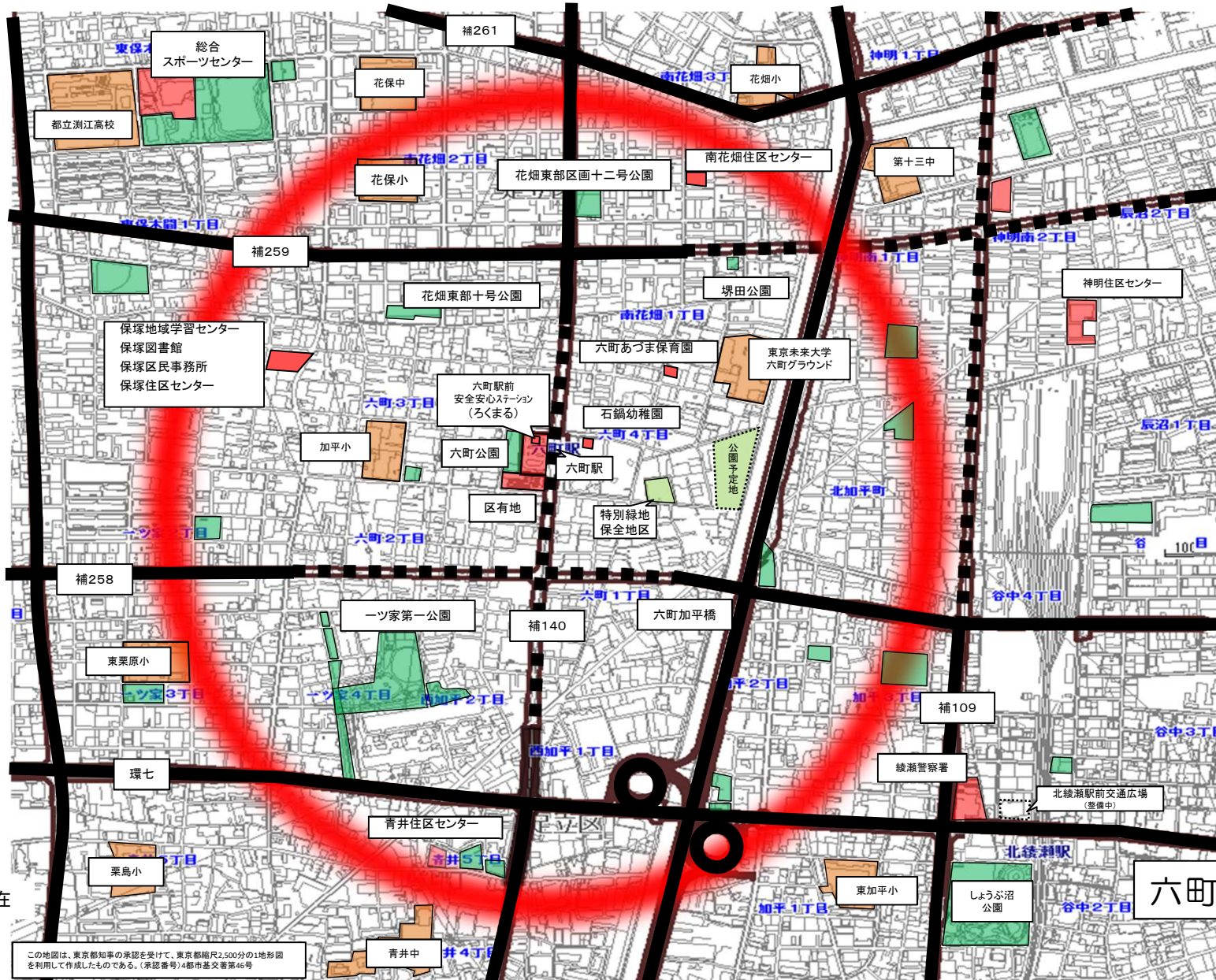
令和5年6月現在

この地図は、東京都知事の承認を受けて、東京都縮尺2,500分の1地形図を利用して作成したものである。(承認番号)4都府基文審第46号



# 六町エリア

- 凡例
- 主な公共施設 (学校以外)
  - 主な学校
  - 主な公園 (整備済・計画)
  - 主な民間施設
  - 整備済の道路
  - - - 事業中・計画上の道路

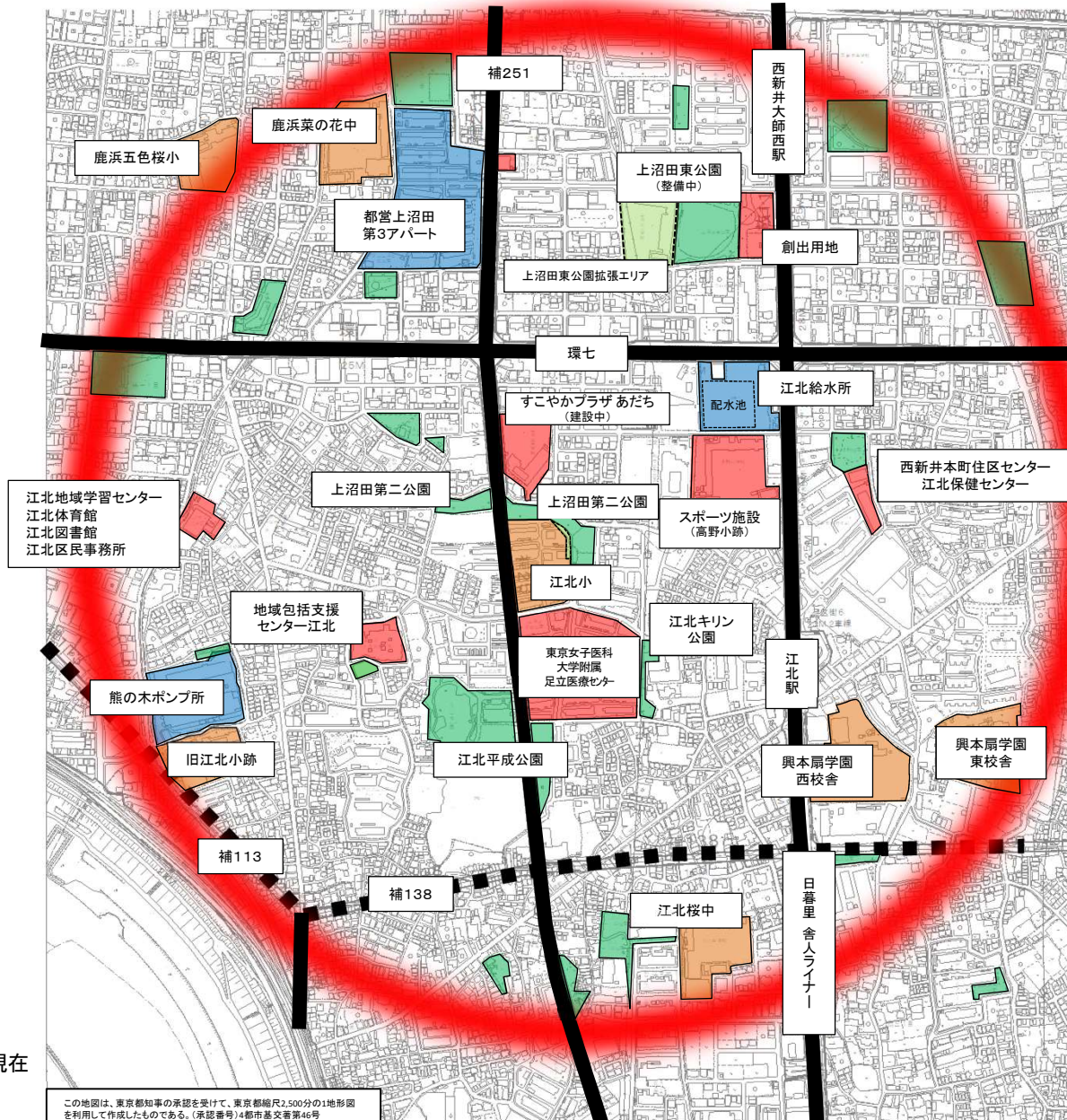


令和5年6月現在

六町エリア

# 江北エリア

- 凡例
- 主な公共施設  
(学校以外)
  - 主な学校
  - 主な公園  
(整備済・計画)
  - 主な都の施設・用地
  - 整備済の道路  
事業中・計画上の道路

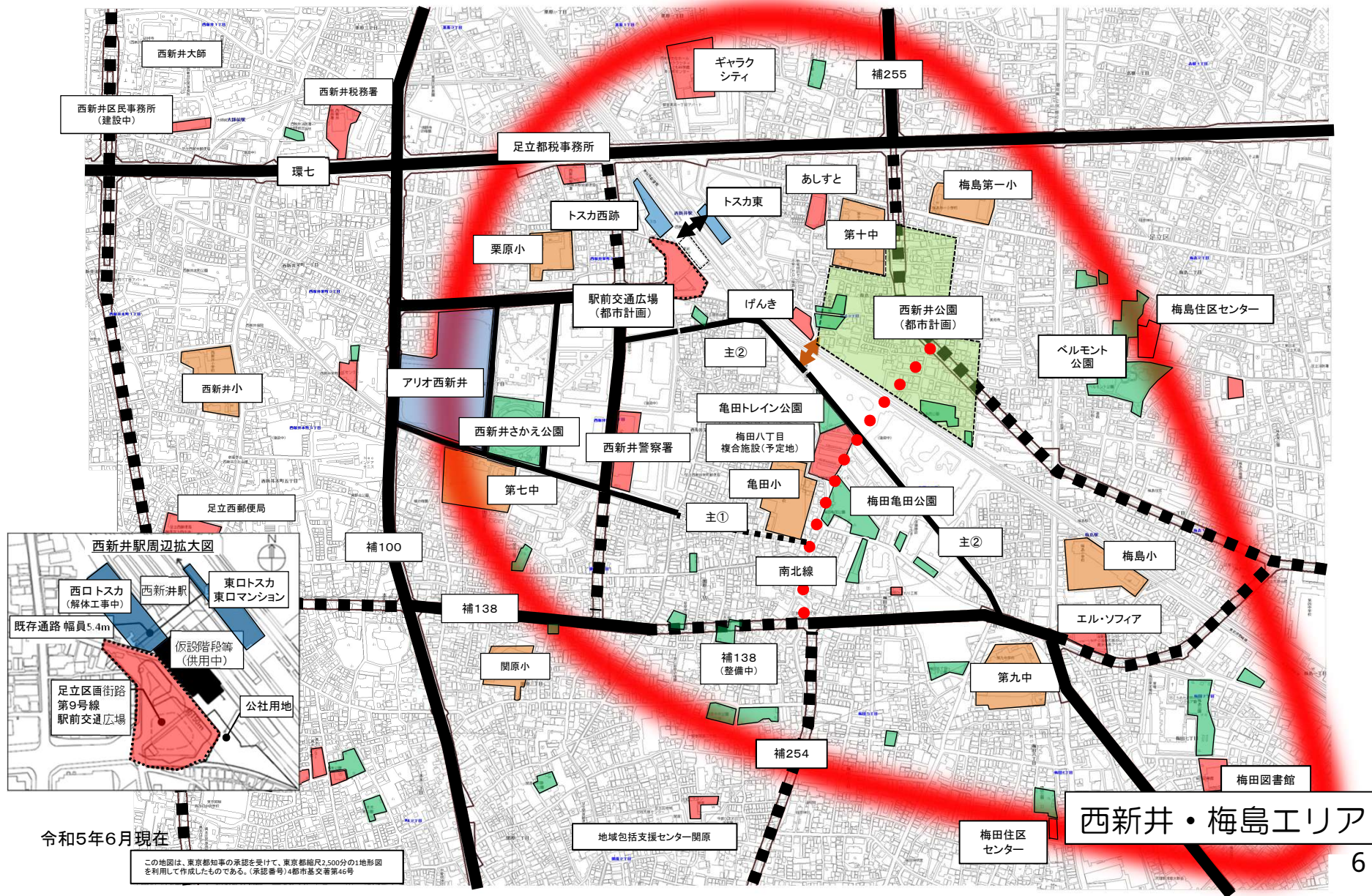


令和5年6月現在

この地図は、東京都知事の承認を受けて、東京都縮尺2,500分の1地形図を利用して作成したものである。(承認番号)4都市基交審第46号

# 西新井・梅島エリア

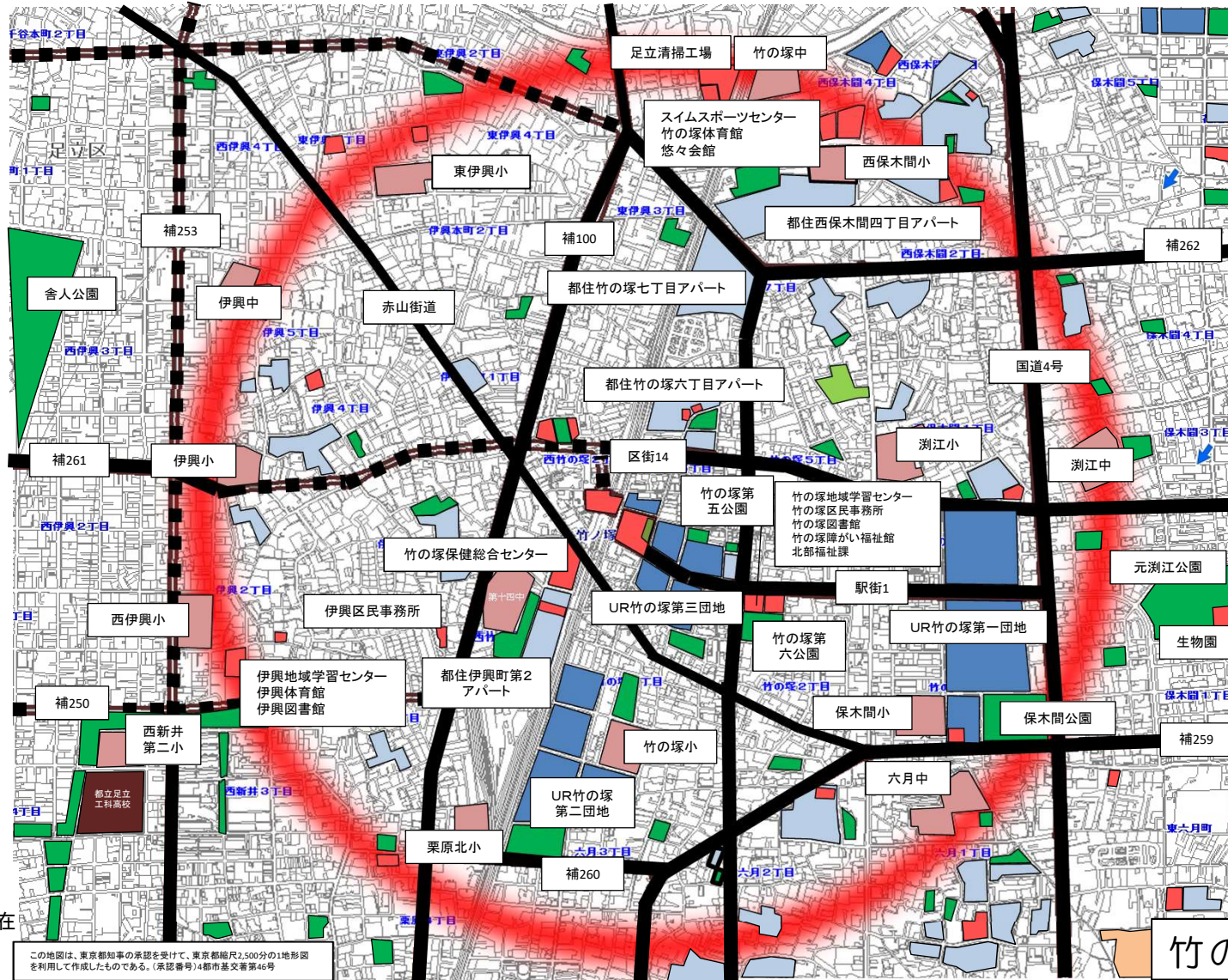
- 凡例
- 主な公共施設 (学校以外)
  - 主な学校
  - 主な公園 (整備済・計画)
  - 主な民間施設
  - 整備済の道路
  - 事業中・計画上の道路
  - 自由通路



この地図は、東京都知事の承認を受けて、東京都縮尺2,500分の1地形図を利用して作成したものである。(承認番号)4都市基交審第46号

# 竹の塚エリア

- 凡例
- 主な公共施設 (学校以外)
  - 小・中学校
  - 高校
  - 主な公園
  - 運動場・広場
  - UR・公社住宅
  - 都営・区営住宅
  - 整備済の道路
  - ■ ■ ■ ■ 事業中・計画上の道路



令和5年6月現在

この地図は、東京都知事の承認を受けて、東京都縮尺2,500分の1地形図を利用して作成したものである。(承認番号)4都市基交審第46号

竹の塚エリア

# 千住エリア

- 凡例
- 主な公共施設 (学校以外)
  - 学校 (小・中・高)
  - 主な公園 (整備済・計画)
  - 主な民間の開発
  - 大学
  - 整備済の道路
  - 事業中・計画上の道路

