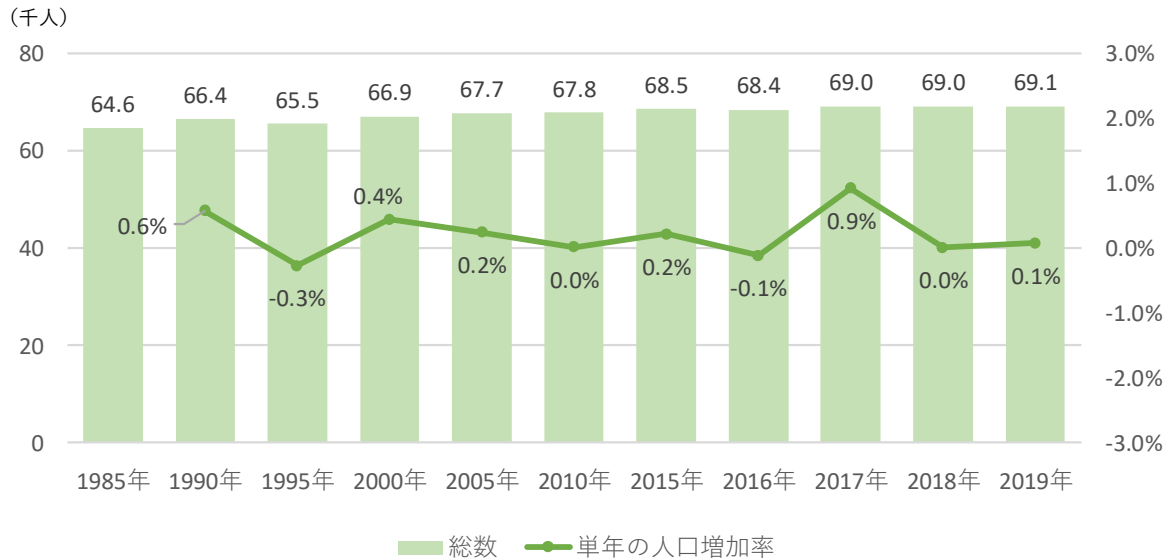


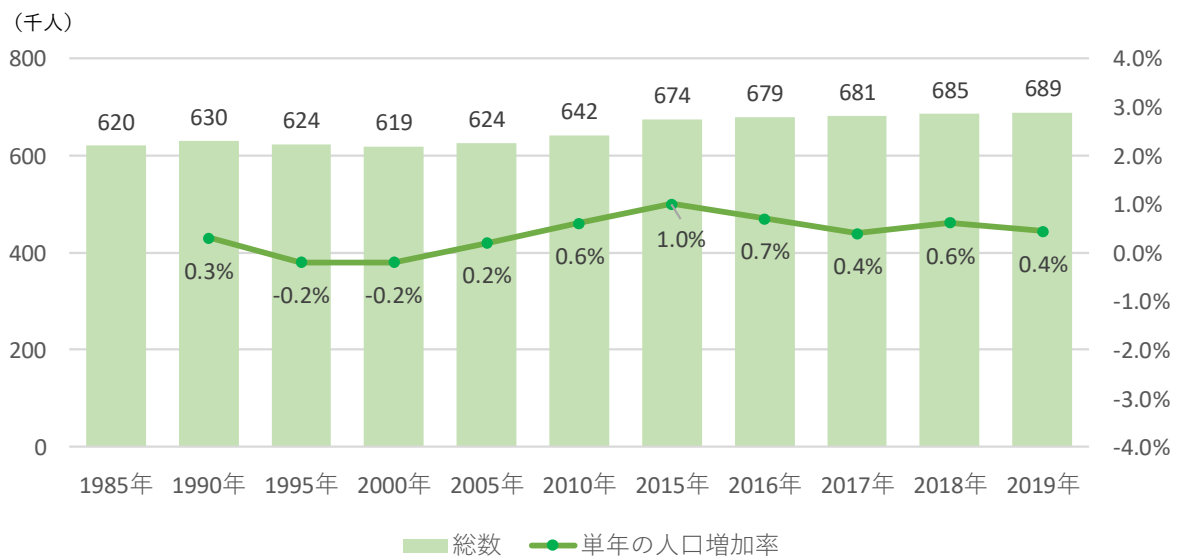
竹の塚エリア現況分析 ～人口・世帯編～

(1) 総人口の推移

①竹の塚エリアの総人口の推移



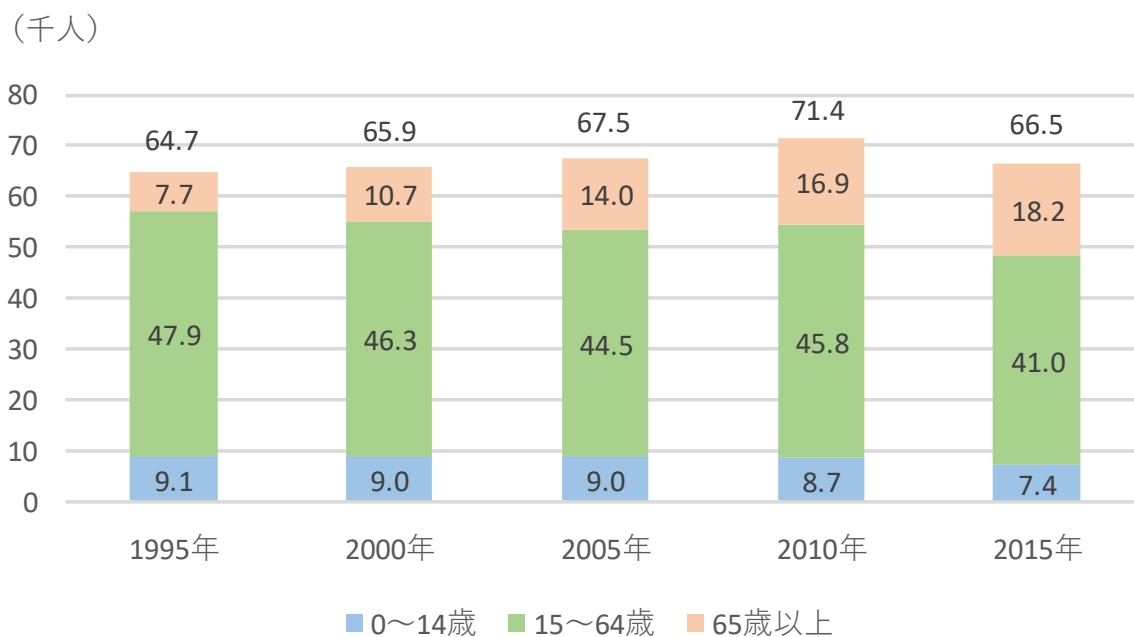
②足立区の総人口の推移



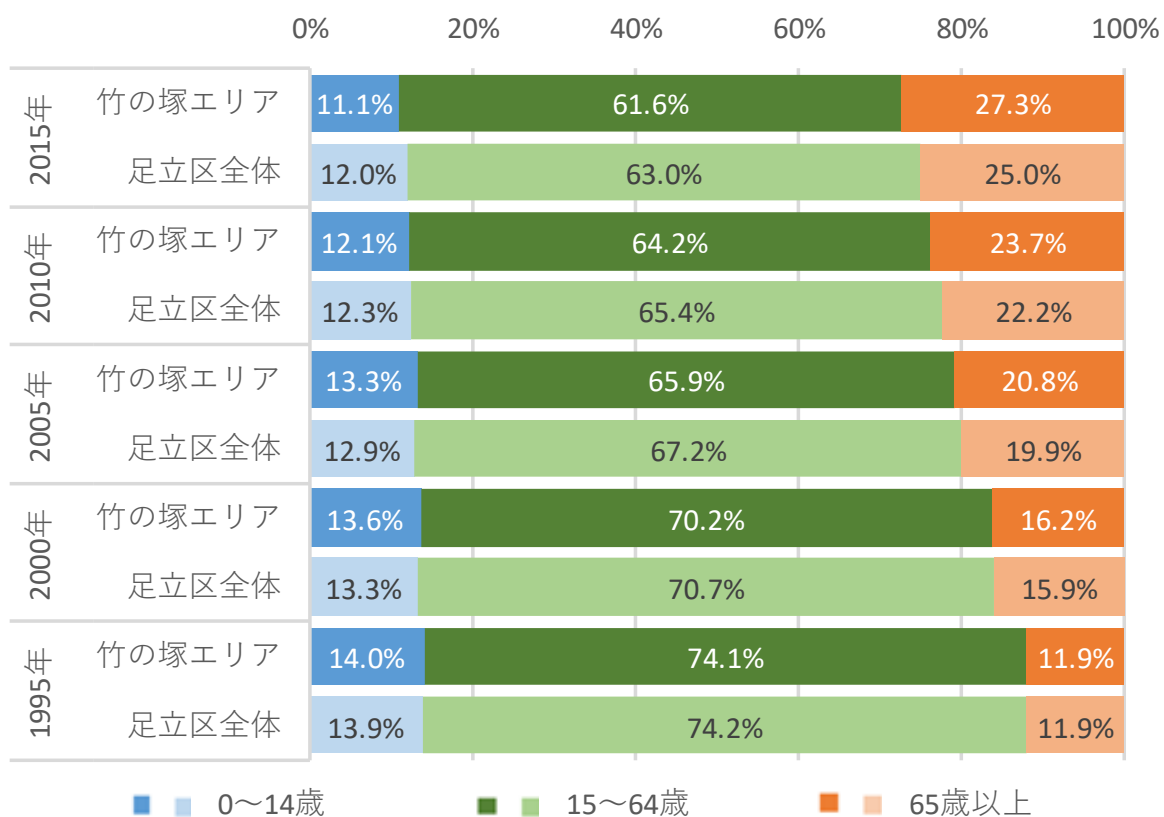
出典 住民基本台帳（各年1月1日）

(2) 年齢3区分別人口・割合の推移

①竹の塚エリアの年齢3区分別人口の推移



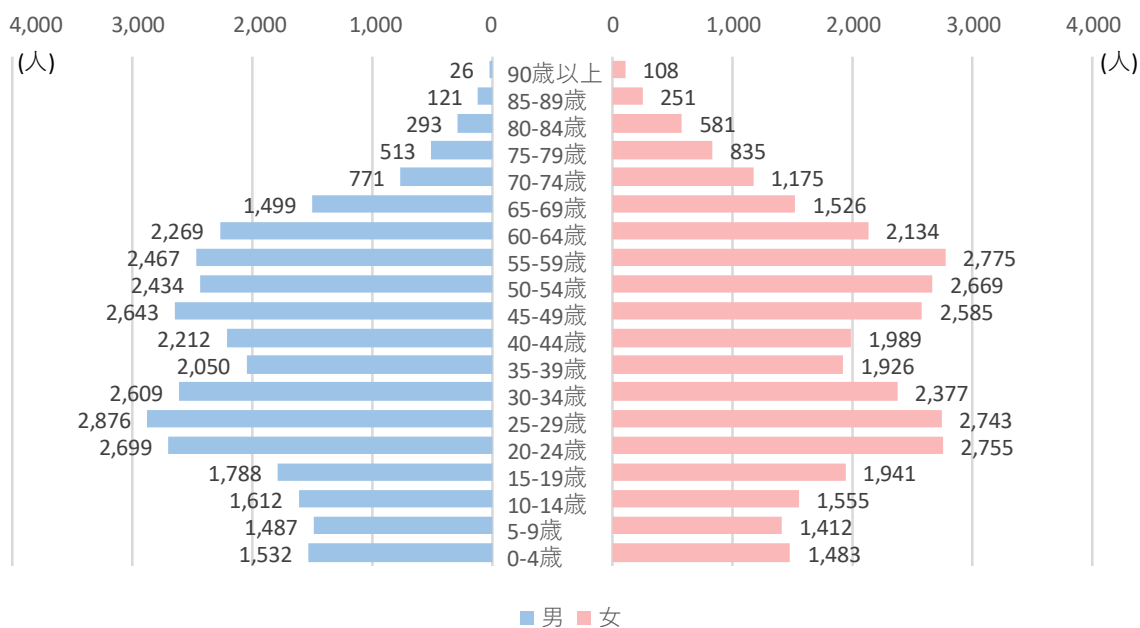
②竹の塚エリアと足立区の年齢3区分別人口割合の推移



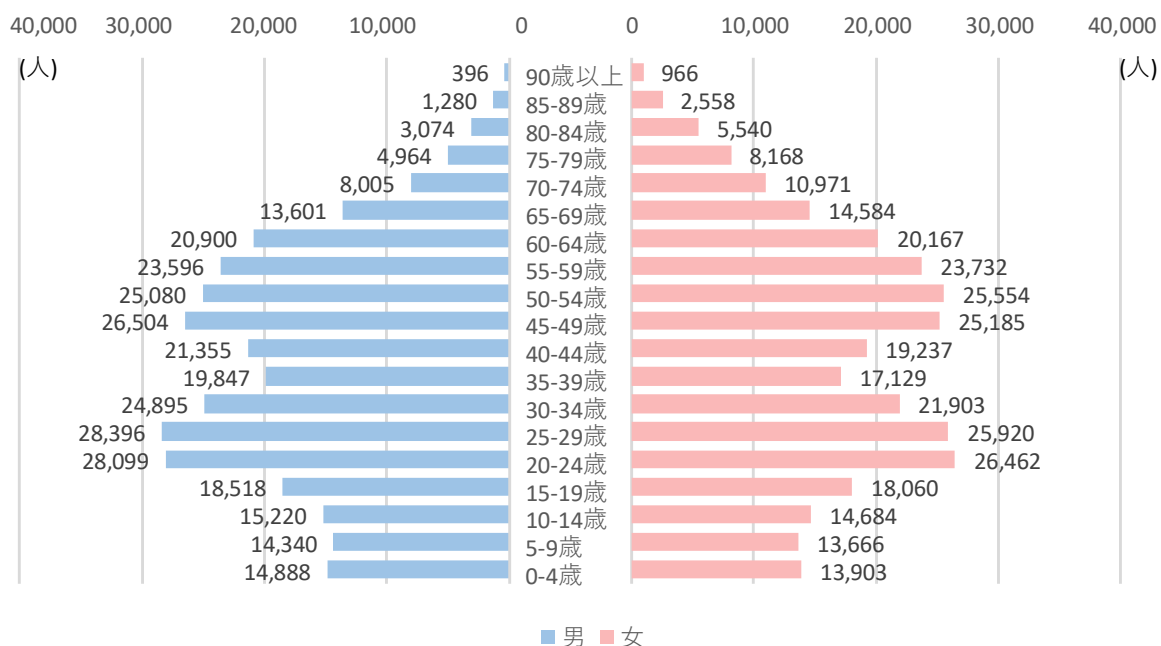
出典 国勢調査

(3) 男女・年齢各歳別人口 (人口ピラミッド)

①竹の塚エリアの人口ピラミッド (1995年)

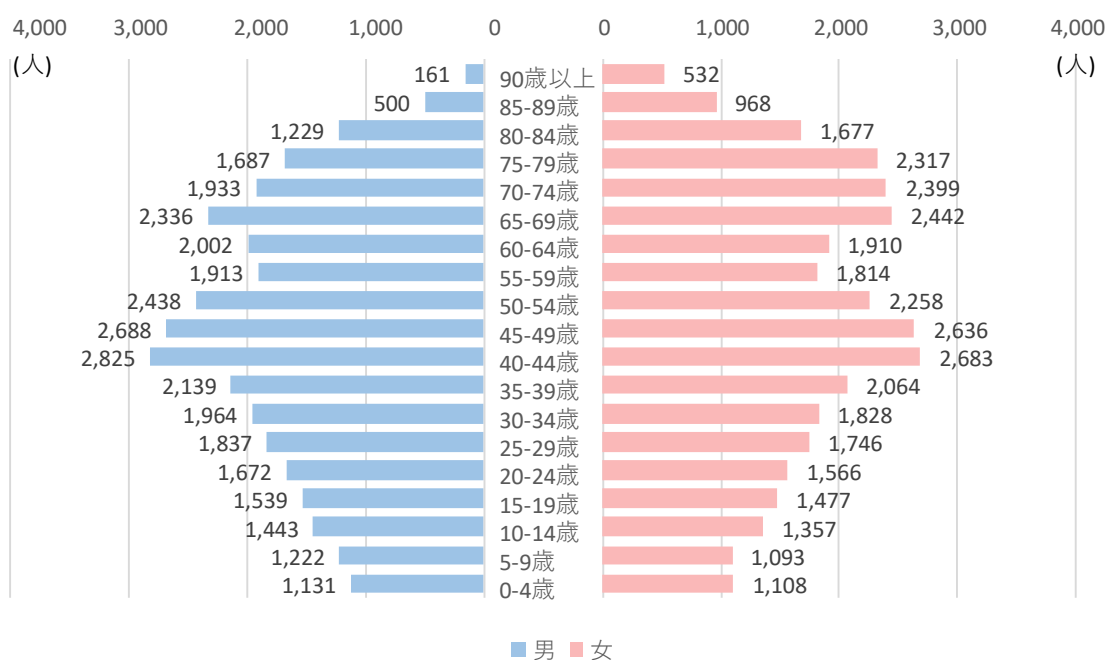


②足立区の人口ピラミッド (1995年)

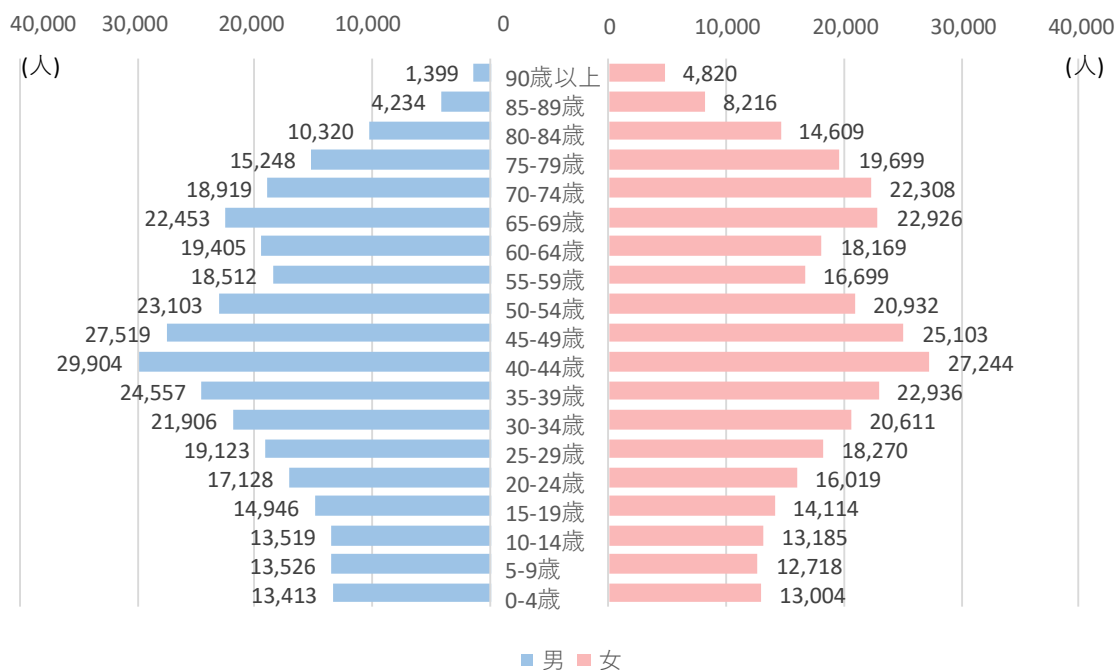


出典 国勢調査

③竹の塚エリアの人口ピラミッド（2015年）



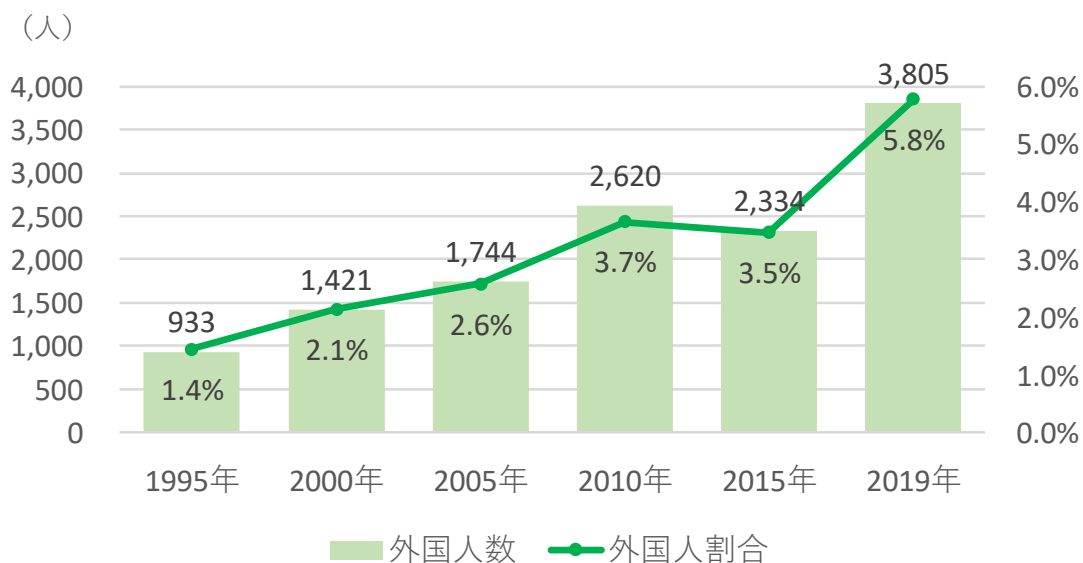
④足立区の人口ピラミッド（2015年）



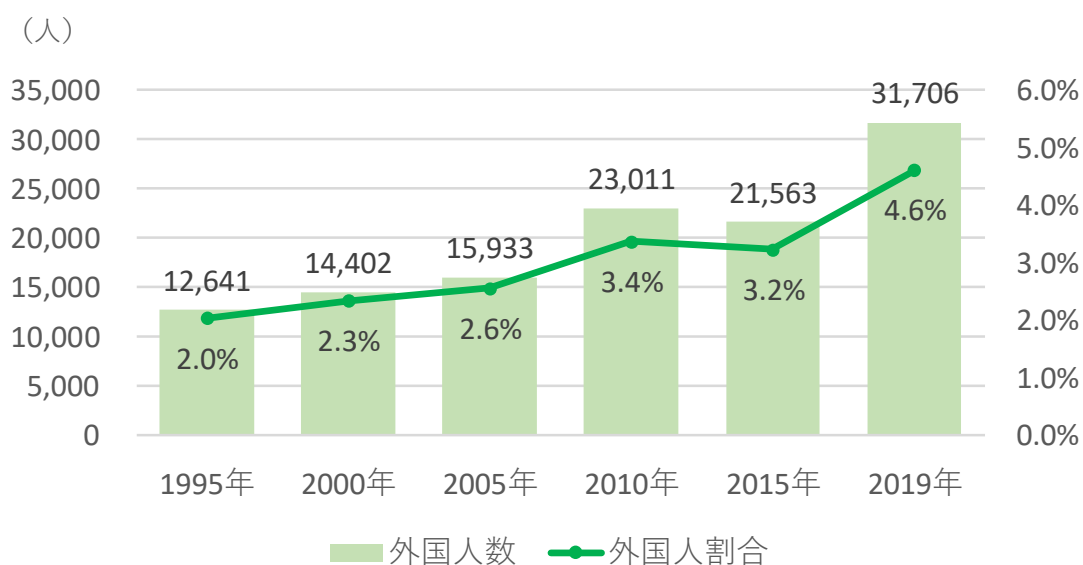
出典 国勢調査

(4) 外国人の推移

①竹の塚エリアの外国人の推移



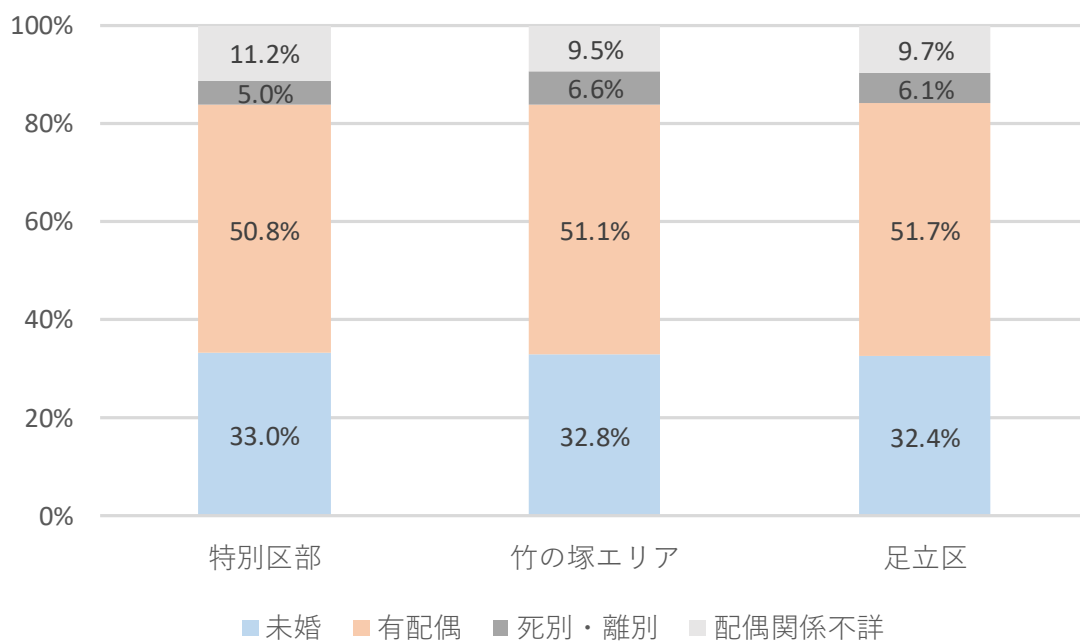
②足立区の外国人の推移



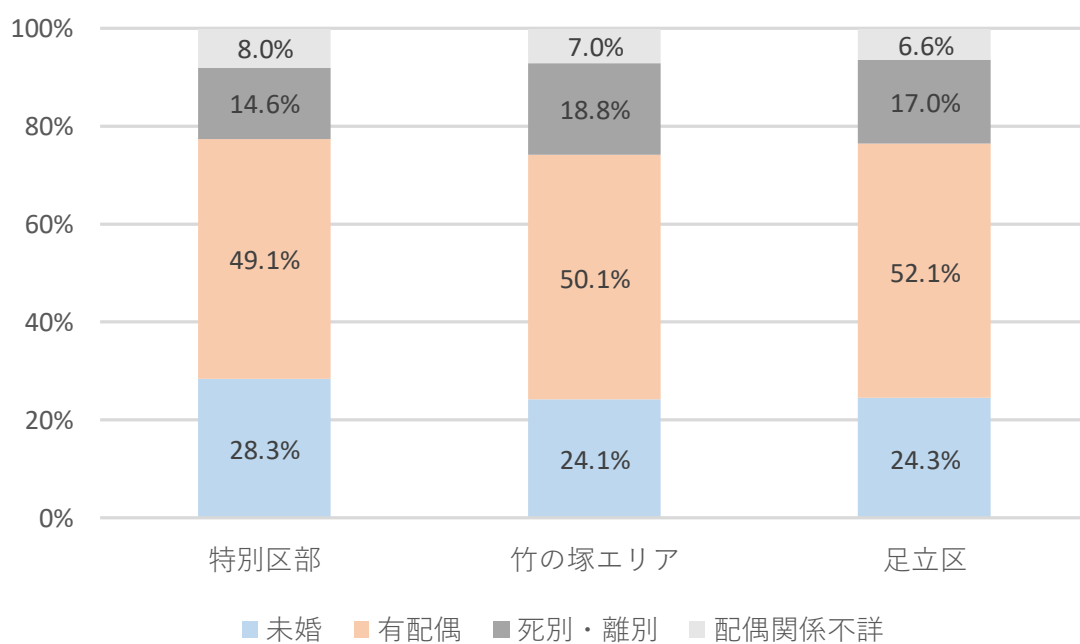
出典 国勢調査(1995年～2015年)及び住民基本台帳(2019年1月)

(5) 配偶関係人口割合 (2015年)

①人口割合 男性総数 (15歳以上)



②人口割合 女性総数 (15歳以上)

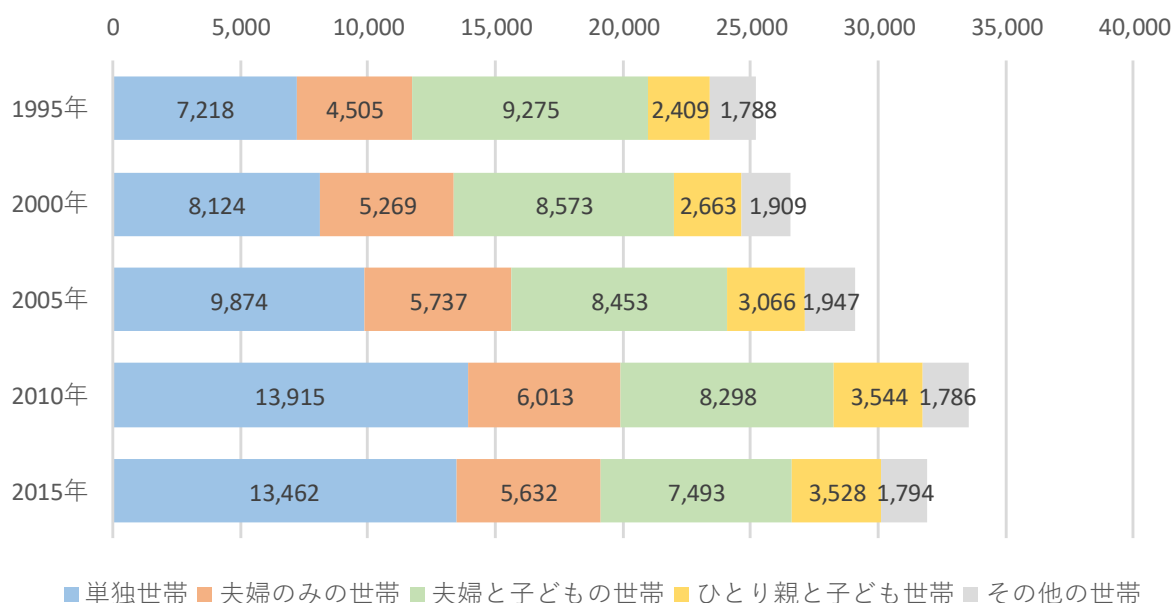


出典 国勢調査

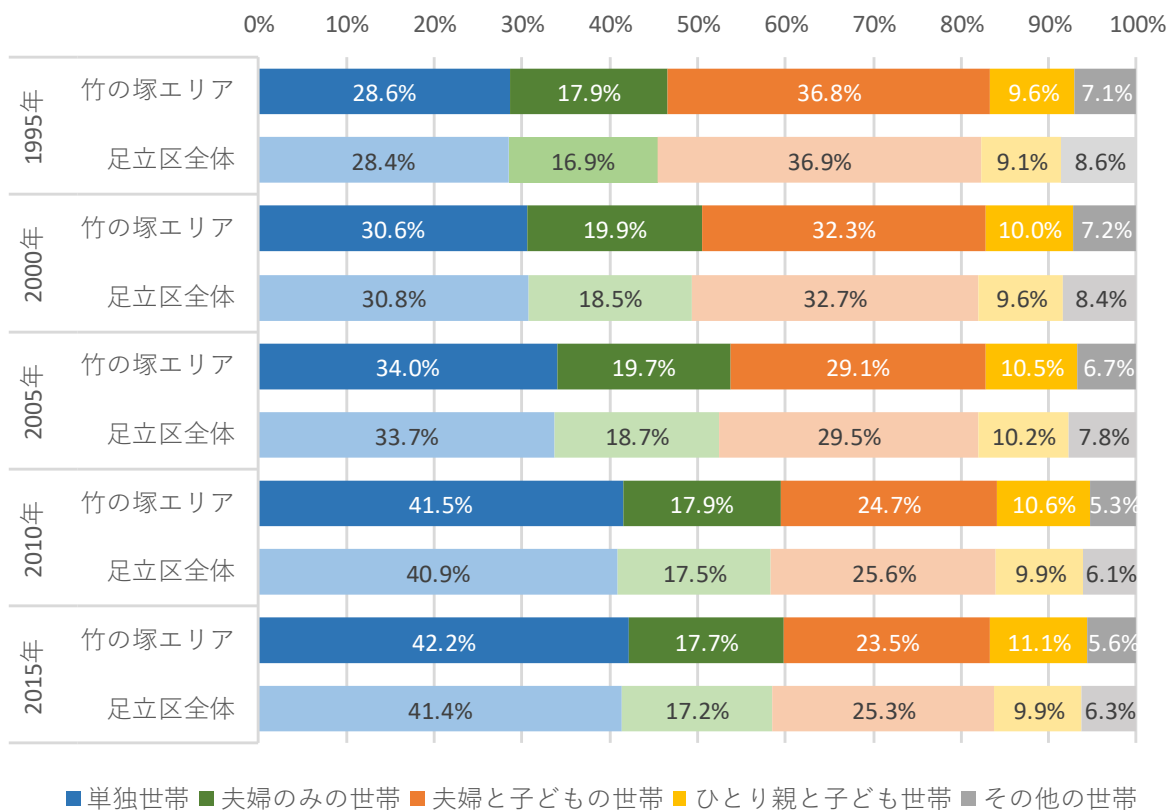
(6) 一般世帯の家族類型別世帯数・割合の推移

①竹の塚エリアの家族類型別世帯の推移

(世帯)

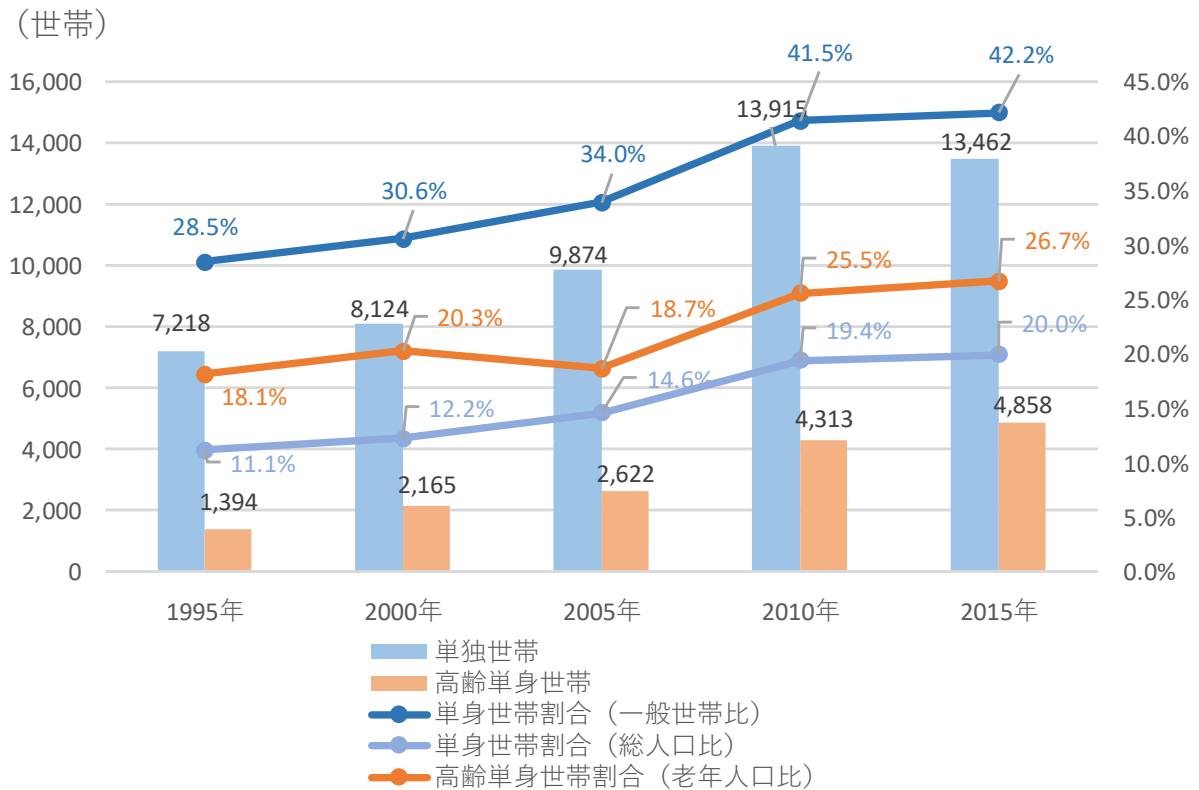


②竹の塚エリアと足立区の家族類型別世帯割合の推移



出典 国勢調査

③竹の塚エリアの単独世帯・高齢単身世帯の推移



出典 国勢調査

<調査対象町丁目>

竹の塚一丁目、竹の塚二丁目、竹の塚三丁目、竹の塚四丁目、竹の塚五丁目、竹の塚六丁目、竹の塚七丁目、西竹の塚一丁目、西竹の塚二丁目、六月一丁目、六月二丁目、六月三丁目、栗原二丁目、栗原四丁目、西保木間一丁目、西保木間二丁目、西保木間三丁目、西保木間四丁目、伊興一丁目、伊興二丁目、伊興三丁目、伊興四丁目、伊興五丁目、伊興本町一丁目、伊興本町二丁目、東伊興一丁目、東伊興二丁目、東伊興三丁目、東伊興四丁目