

第117号議案

特別区道路線の認定について

右の議案を提出する。

平成14年12月2日

提出者

足立区長 鈴木 恒 年

特別区道路線の認定について

道路法(昭和27年法律第180号)第8条の規定に基づき、特別区道の路線を次のように認定する。

記

1 認定する路線 別紙内訳・図面のとおり

(提案理由)

法定外公共物の財産権の取得により、地域住民の一般交通の用に供している当該路線を適正に管理するため、この案を提出いたします。

特別区道として認定する路線

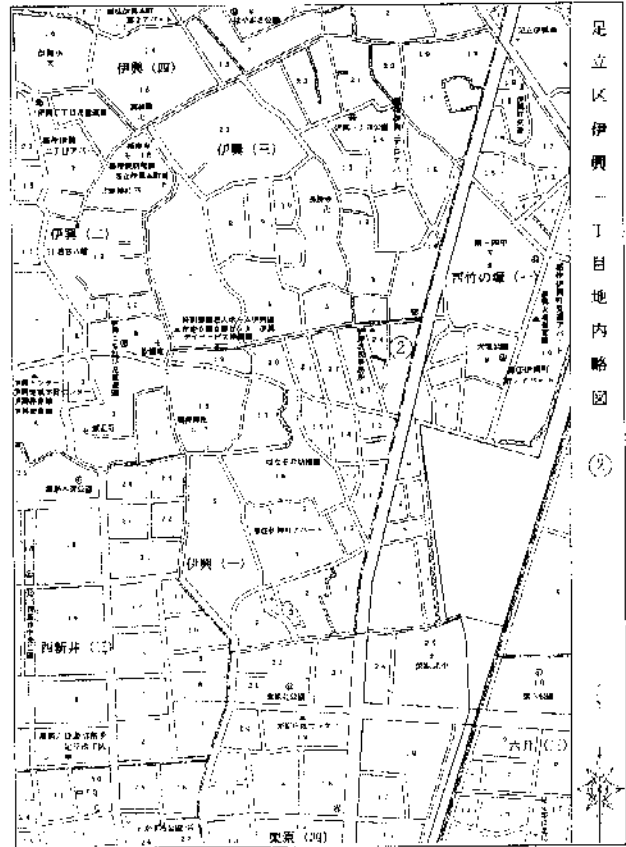
No.	場 所 (起点)	場 所 (終点)	幅員 (小)	幅員 (大)	延長(m)	面積(m <sup>2</sup> )
1	古千谷本町一丁目14番1地先	古千谷本町一丁目13番30地先	7.40		100.42	747.92
2	伊興一丁目1682番1地先	伊興一丁目1807番73地先	4.54	4.56	24.13	109.83
3	伊興四丁目3315番3地先	伊興四丁目3357番4地先	4.54	4.56	104.22	473.93
4	伊興四丁目3487番4地先	伊興四丁目3481番1地先	4.18	4.70	98.64	446.49
5	西新井一丁目21番4地先	西新井一丁目21番11地先	11.00		25.87	284.64
6	西新井四丁目25番58地先	西新井四丁目26番92地先	7.31	10.11	137.25	1,170.63
7	西新井本町二丁目360番2地先	西新井本町二丁目231番2地先	5.39	5.58	91.80	502.66
8	栗原三丁目711番2地先	栗原三丁目928番3地先	4.54		109.24	496.62

9	堀之内一丁目667番1地先	堀之内一丁目730番1地先	9.67	10.00	89.32	922.14
10	扇三丁目4130番1地先	扇三丁目4140番1地先	5.55	5.69	100.43	572.65
11	扇三丁目2268番5地先	扇三丁目196番4地先	5.30	7.46	155.86	1,093.45
12	扇三丁目3544番1地先	扇三丁目3568番1地先	6.00		70.36	423.56
13	江北一丁目159番1地先	江北一丁目152番3地先	6.00		52.90	316.32
14	本木南町19番9地先	本木南町18番7地先	4.54	4.69	116.97	541.10
15	本木二丁目1838番地先	興野一丁目1246番2地先	4.54	4.56	82.71	376.14
16	梅田三丁目1427番10地先	梅田三丁目1413番1地先	5.45		116.05	633.14
17	梅田七丁目1496番2地先	梅田七丁目1491番1地先	4.78	5.07	164.75	857.99
計			4.18	10.11	1,636.92	9,969.21

第117号議案

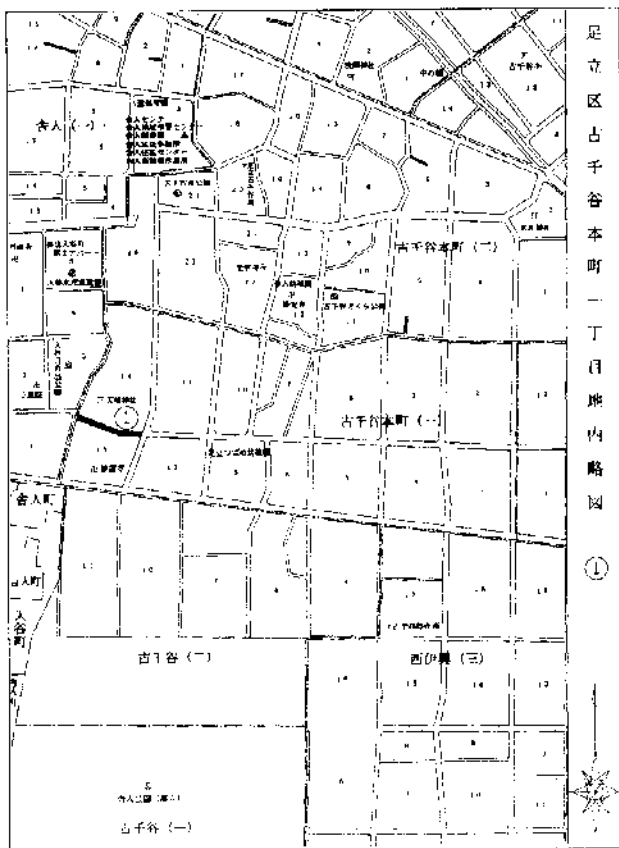
特別区道路線の認定について

凡 例	
	都 県 境
	区 界
	町 丁 目 境
	国 道 路 線
	都 道 路 線
	特別区道路線
	区 管 理 通 路
	その他の通路
	新認定特別区道路線



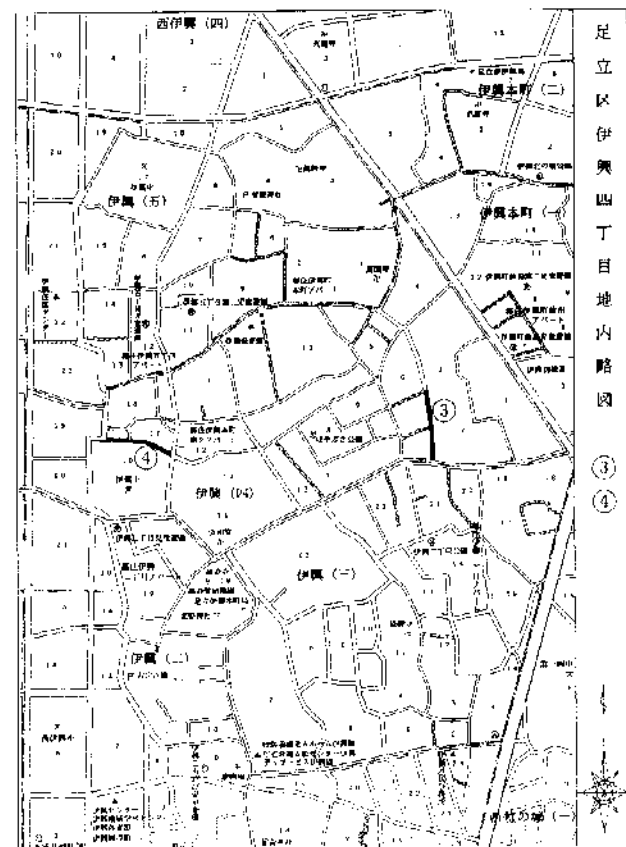
足立区伊興一丁目地内略図

②



足立区古千谷本町一丁目地内略図

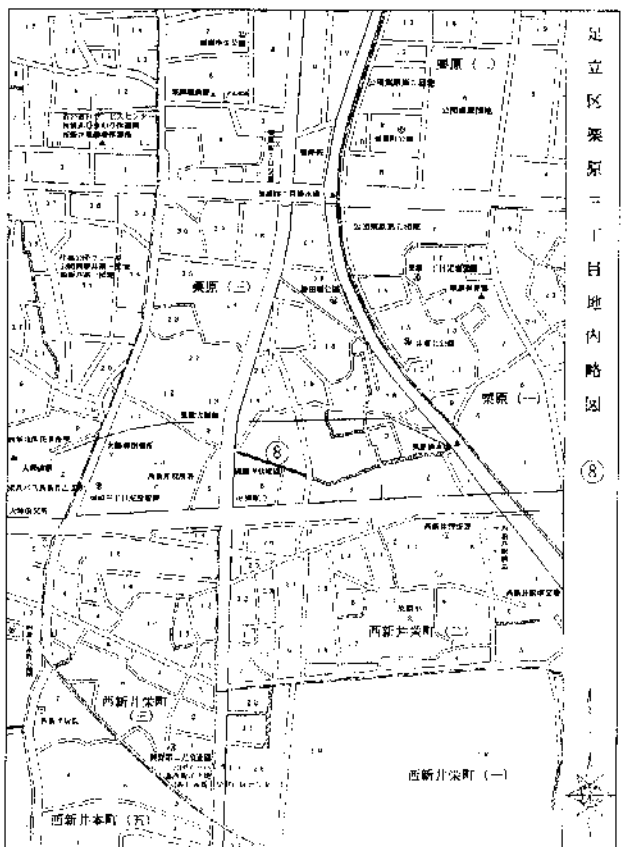
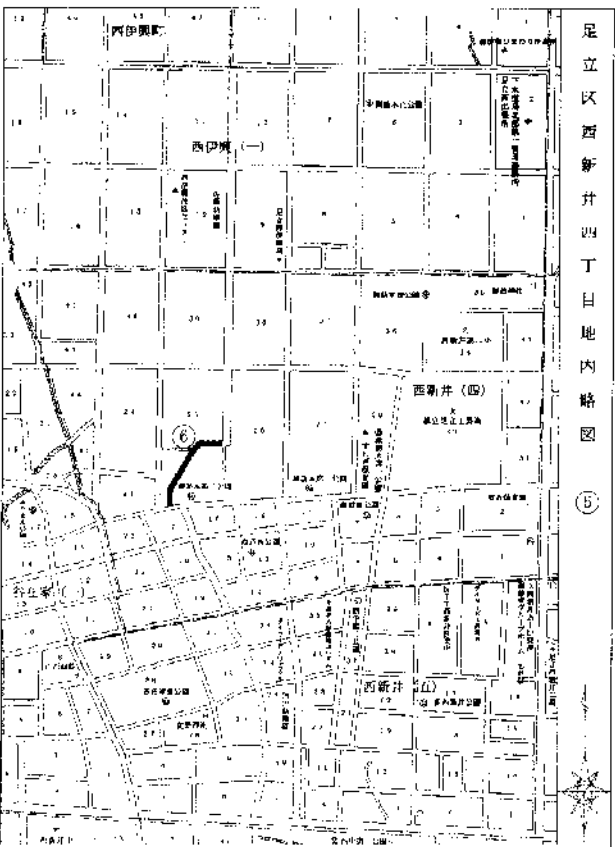
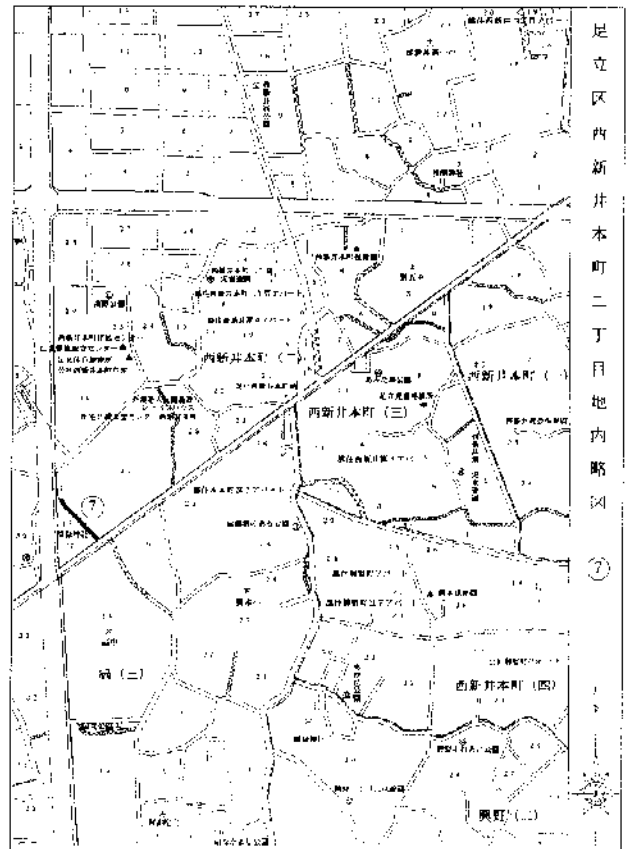
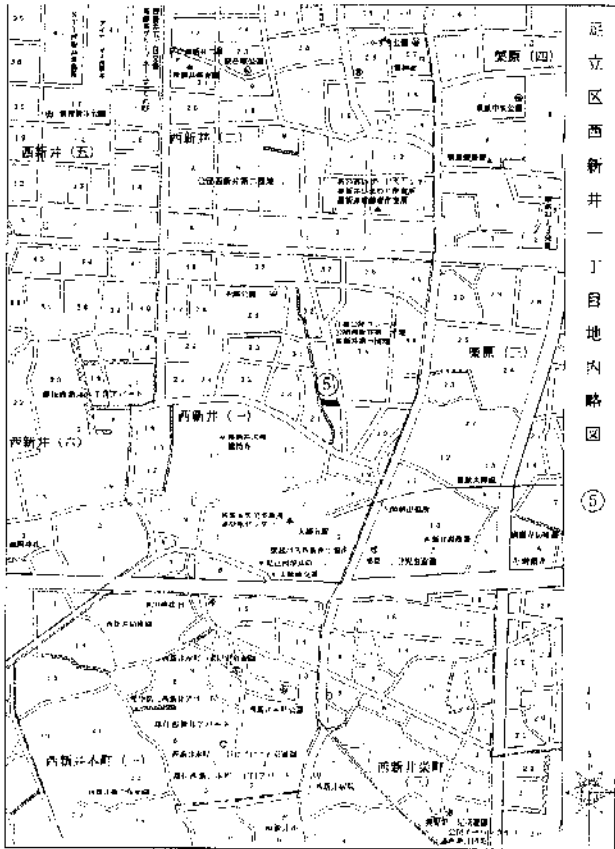
①

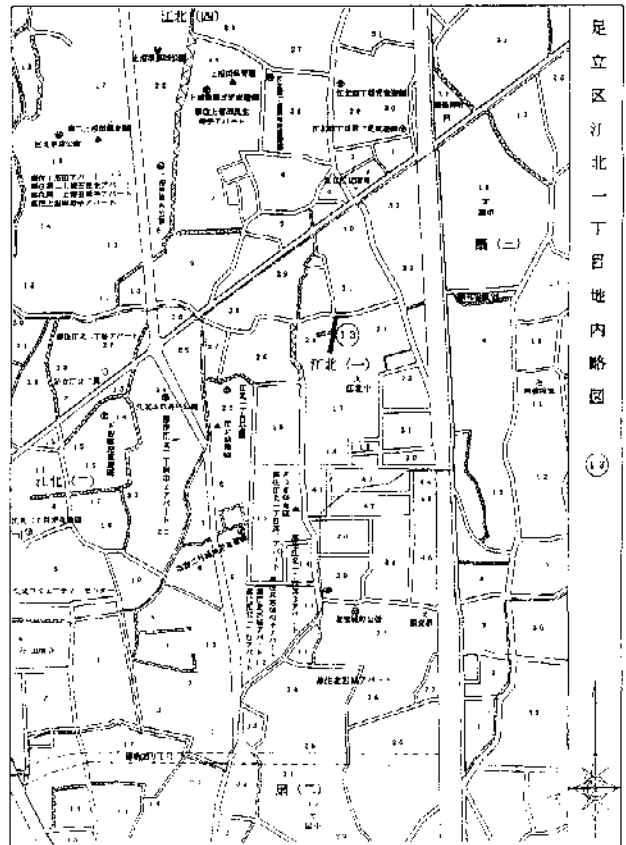
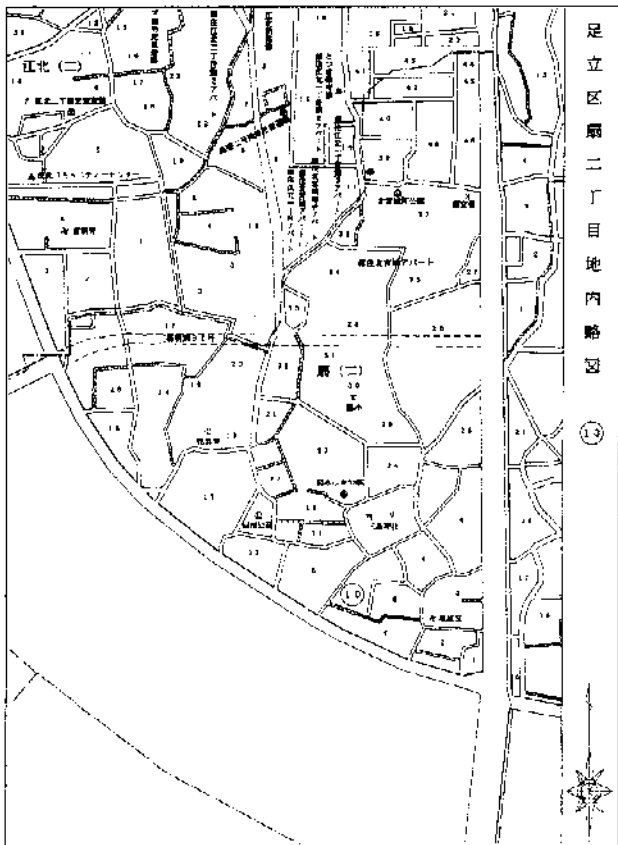
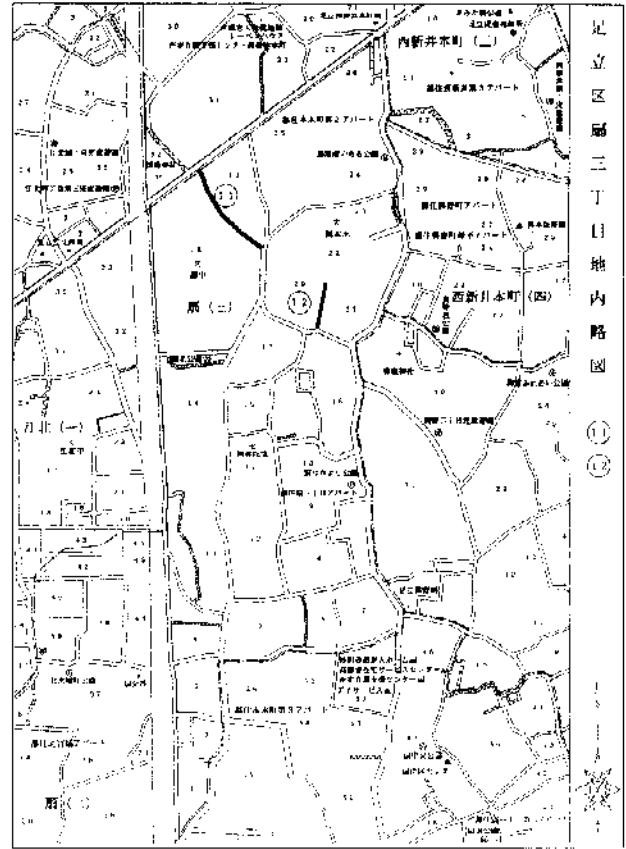
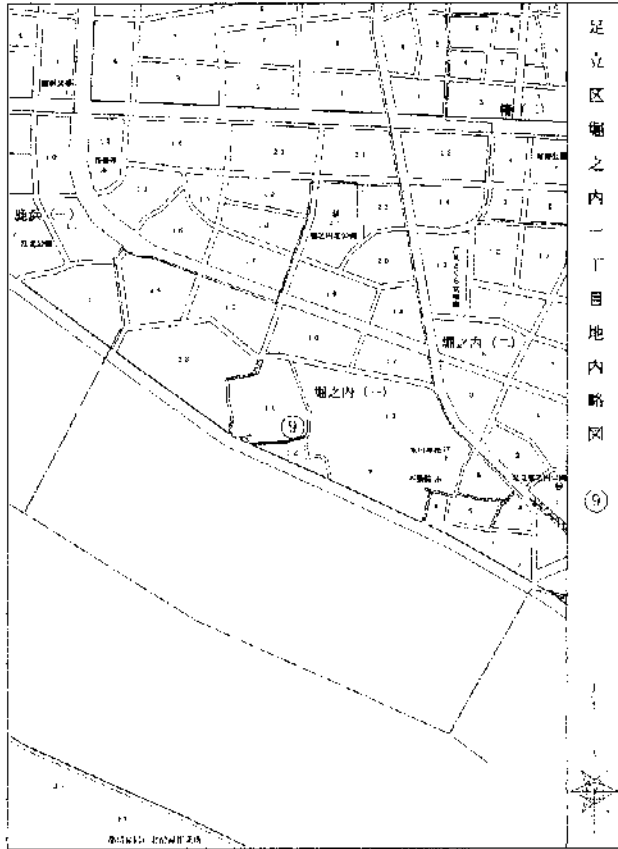


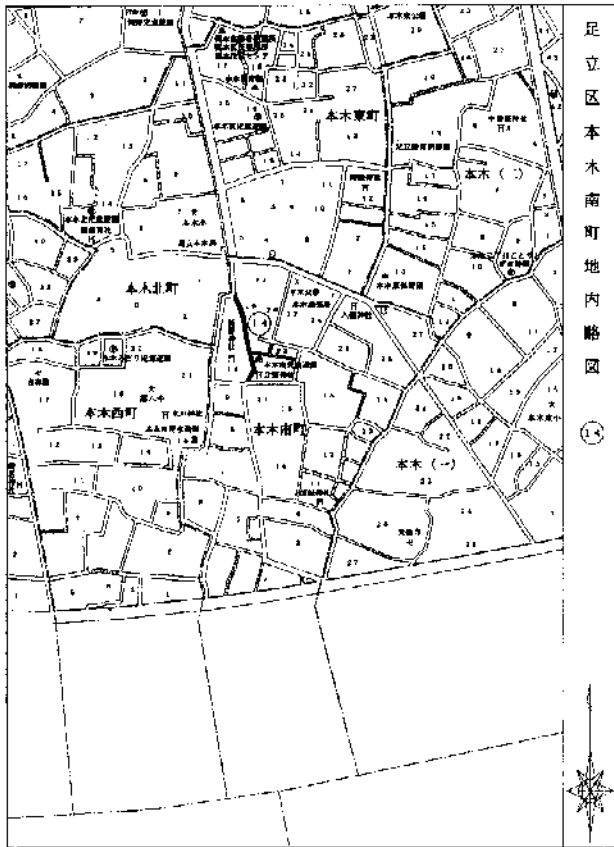
足立区伊興四丁目地内略図

③

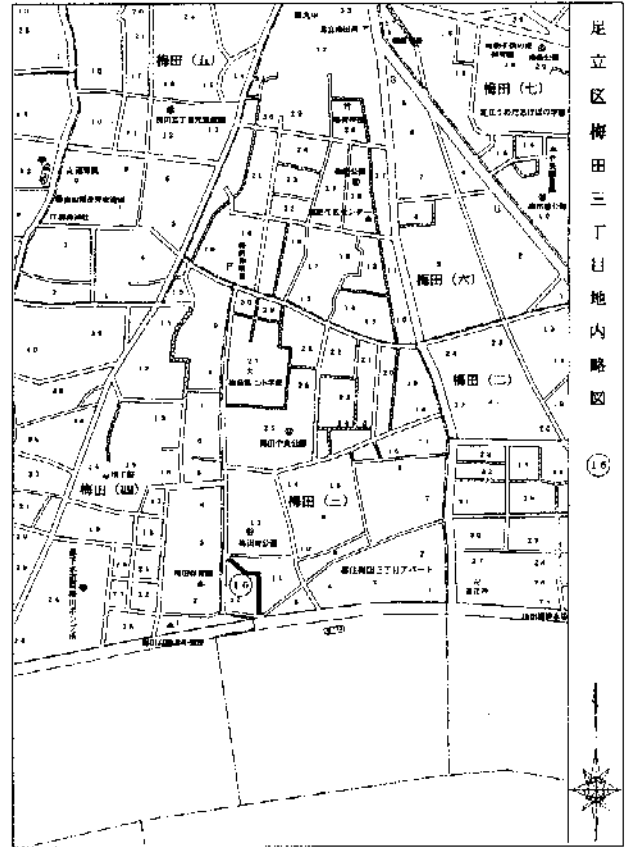
④



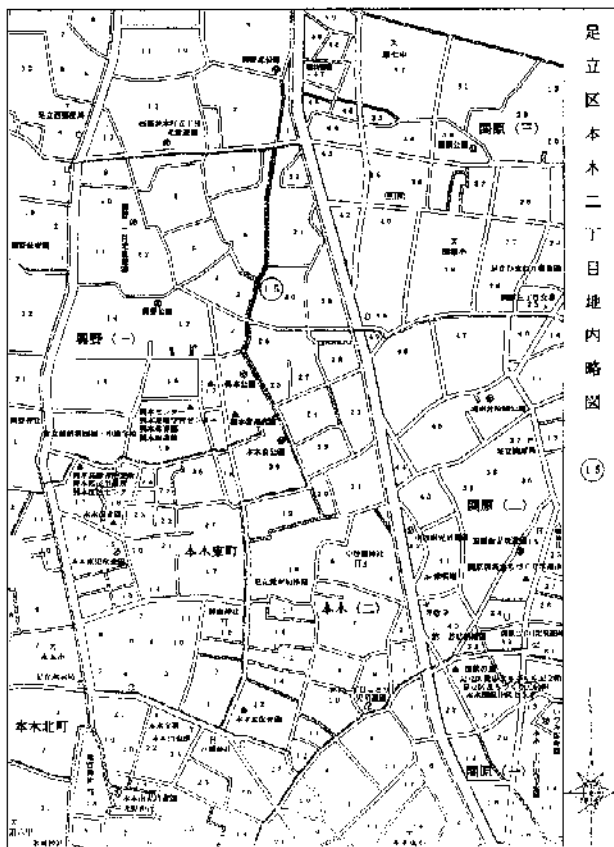




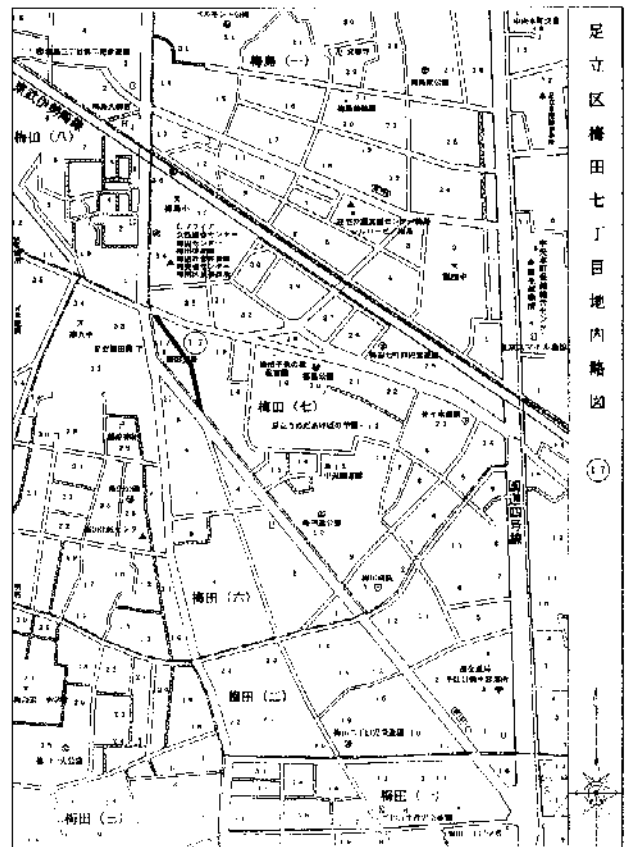
足立区本木南町地内略図 ⑮



足立区梅田三丁目地内略図 ⑯



足立区本木二丁目地内略図 ⑰



足立区梅田七丁目地内略図 ⑱