

第 99 号議案

区管理通路路線の設置について

上記の議案を提出する。

平成 16 年 12 月 1 日

提出者 足立区長 鈴木 恒 年

区管理通路路線の設置について

足立区管理通路条例（平成 13 年足立区条例第 26 号）第 6 条の規定に基づき、区管理通路の路線を次のように設置する。

記

- 1 設置する路線 別紙内訳・図面のとおり
（提案理由）

法定外公共物の財産権の取得により、地域住民の一般交通の用に供している当該路線を適正に管理するため、この案を提出いたします。

区管理通路として設置する路線

No	場所 (上段：起点、下段：終点)	幅員 (m)	延長 (m)	面積 (m ²)
1	千住曙町 50 番 18 地先から 千住曙町 46 番 2 地先まで	2.73	50.79	138.67
2	千住曙町 45 番 4 地先から 千住曙町 45 番 4 地先から	2.73 ~ 3.36	37.23	104.72
3	柳原二丁目 41 番 1 地先から 柳原二丁目 40 番 46 地先まで	1.81 ~ 3.36	41.05	92.61
4	北加平町 236 番 2 地先から 北加平町 256 番 1 地先まで	2.60	52.82	137.39
5	神明三丁目 160 番 3 地先から 神明三丁目 148 番 4 地先まで	3.37 ~ 4.00	32.94	116.43
6	神明三丁目 261 番 1 地先から 神明三丁目 241 番 1 地先まで	1.82 ~ 3.34	41.76	122.68
7	神明三丁目 301 番 1 地先から 神明三丁目 292 番 地先まで	2.72 ~ 4.21	54.74	179.33
	合計		311.33	891.83

第 9 9 号 議 案

区 管 理 通 路 路 線 の 設 置 に つ い て

凡 例



都 県 境




区 界




町 丁 目 境



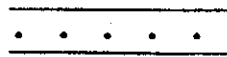
国 道 路 線



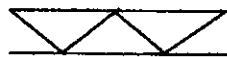
都 道 路 線



特 別 区 道 路 線



区 管 理 通 路



そ の 他 の 通 路

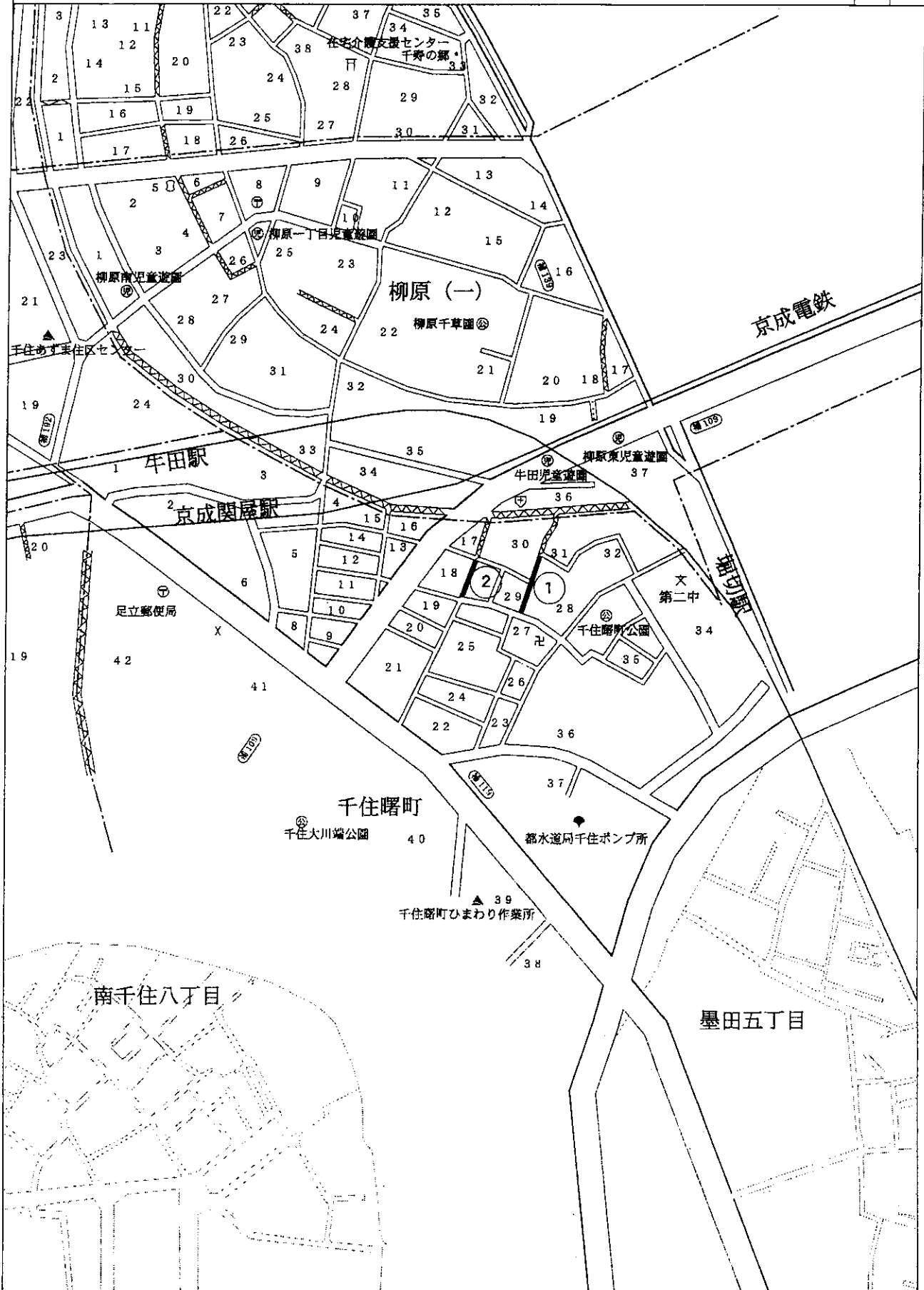


新 設 区 管 理 通 路

足立区千住曙町地内略図

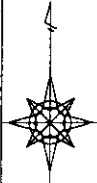


① ②



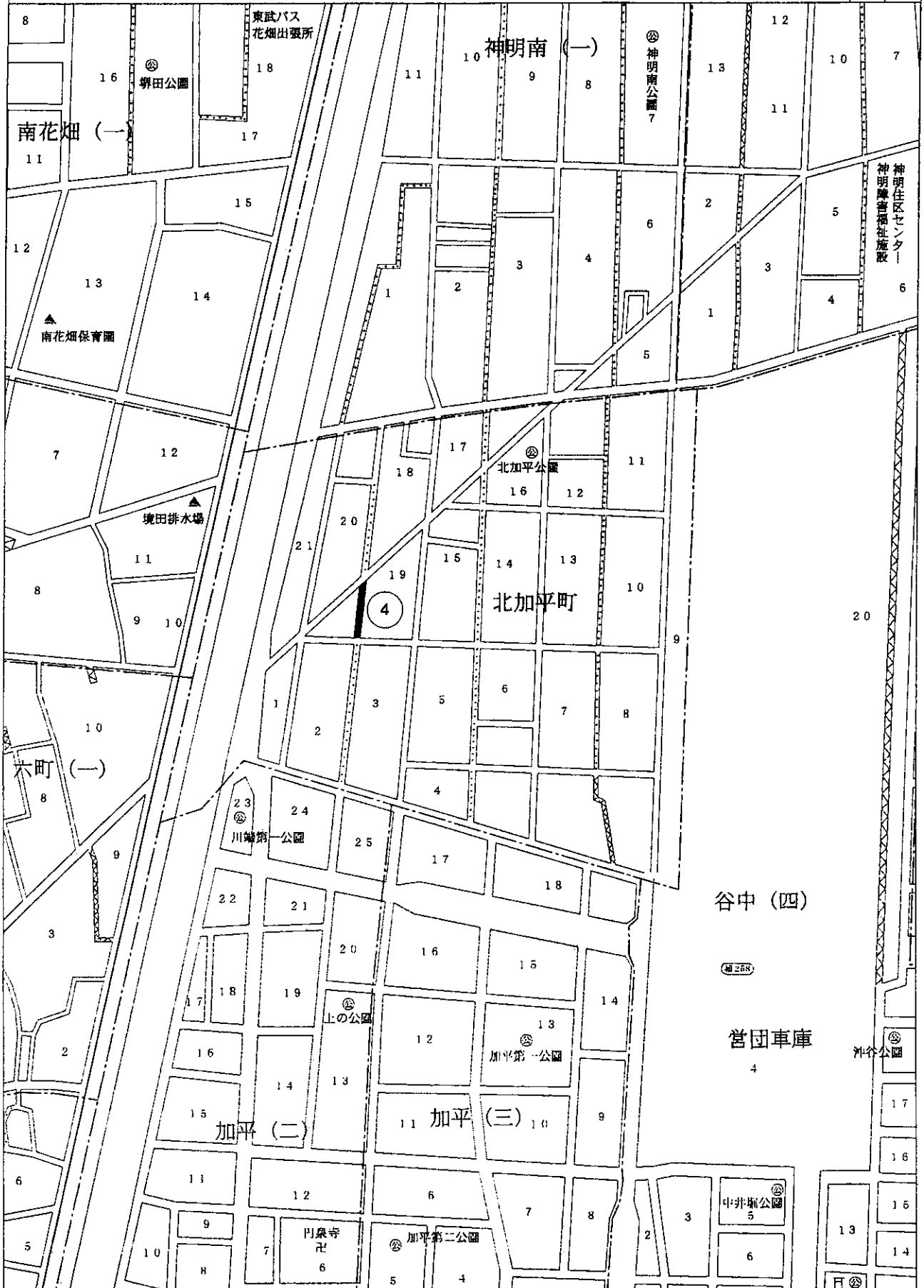
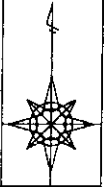
足立区柳原二丁目地内略図

3



足立区北加平町地内略図

4



足立区神明三丁目地内略図

⑤ ⑥ ⑦

