

第43号議案

区域外道路の認定の承諾について

上記の議案を提出する。

平成20年2月21日

提出者 足立区長 近藤 弥生

区域外道路の認定の承諾について

道路法（昭和27年法律第180号）第8条第3項及び第4項の規定に基づき、葛飾区道として認定することを承諾する。

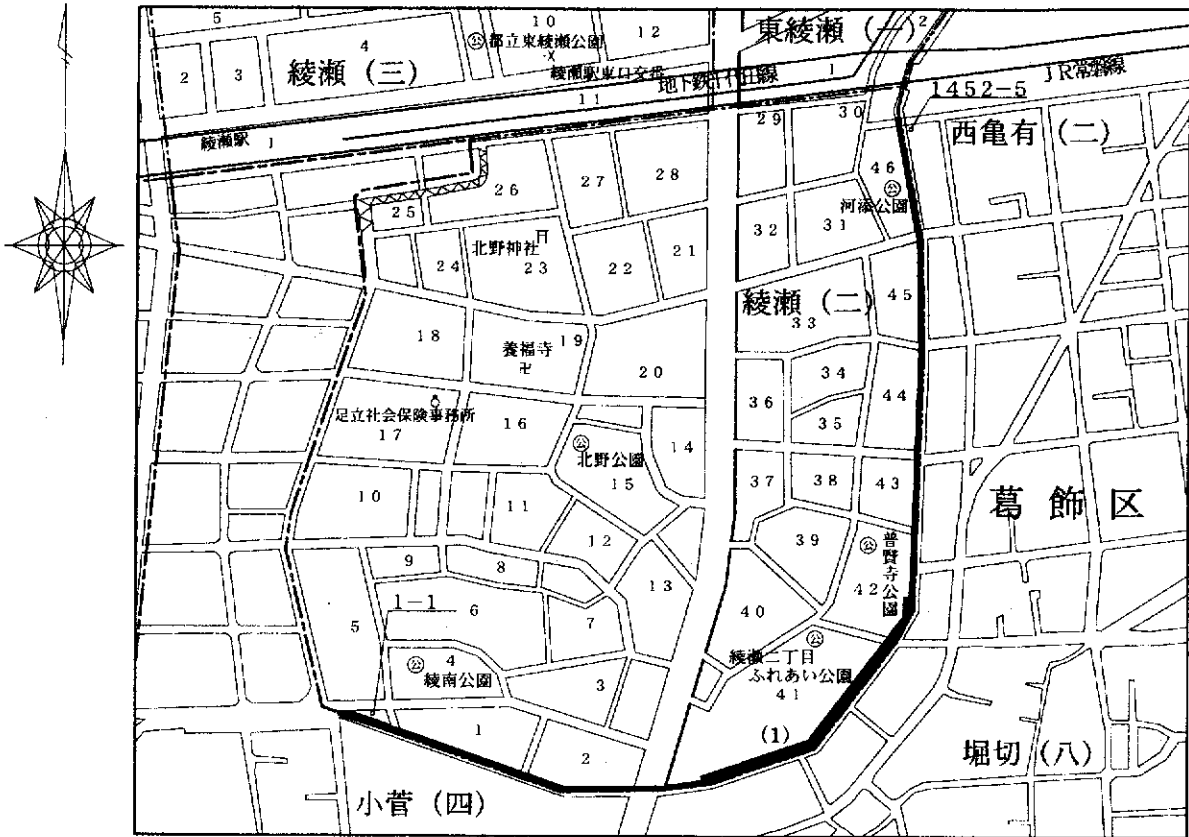
記

- 1 足立区綾瀬二丁目・東綾瀬一丁目・東和一丁目・中川一丁目地内
（葛飾区との行政境界） 別紙のとおり

（提案理由）

足立区と葛飾区の行政境界に位置する道路の重複認定に伴い、葛飾区から協議のあった区域外道路の認定の承諾が必要なため、この案を提出いたします。

足立区綾瀬二丁目、葛飾区小菅四丁目、堀切八丁目、西亀有二丁目地内略図



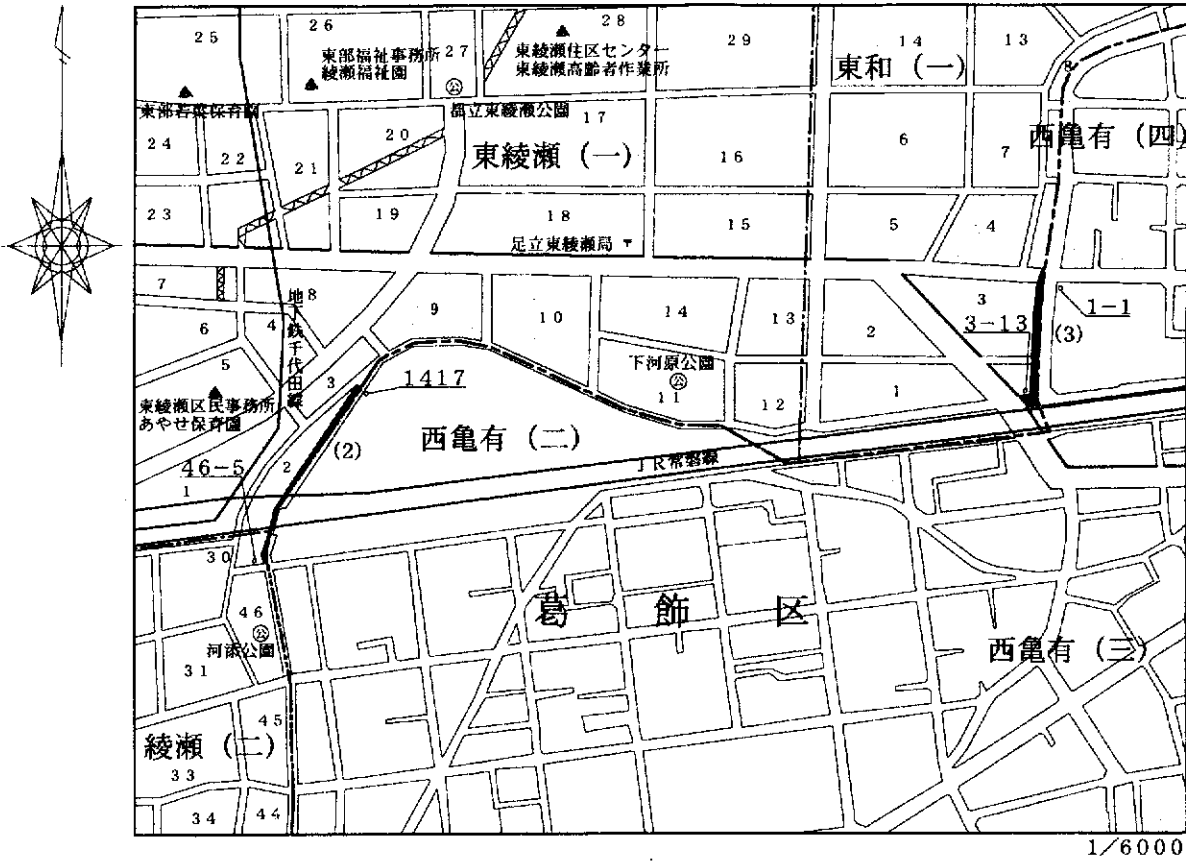
1/6000

凡 例

—(・)—	都 県 境	———	特別区道路線
—...—	区 界	区 管 理 通 路
—・—	町 丁 目 境	△△△△	そ の 他 の 通 路
———	国 道 路 線	■	区 域 外 認 定 承 諾 路 線
———	都 道 路 線		

(1) 幅 員	6.66 ~ 15.84 m
延 長	940.28 m
面 積	6,187.84 m ²

足立区綾瀬二丁目、東綾瀬一丁目、東和一丁目
葛飾区西亀有二丁目、西亀有四丁目地内略図

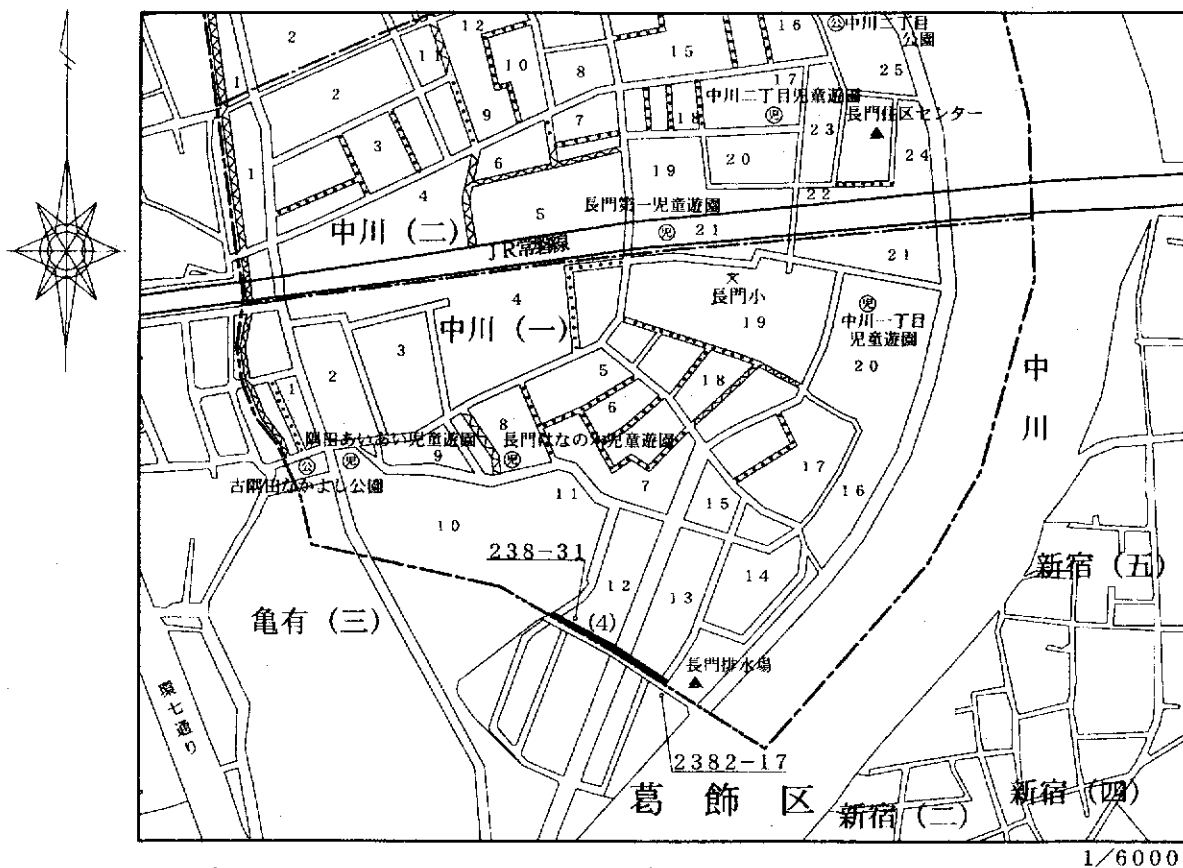


凡 例

	都 県 境		特 別 区 道 路 線
	区 界		区 管 理 通 路
	町 丁 目 境		そ の 他 の 通 路
	国 道 路 線		区 域 外 認 定 承 諾 路 線
	都 道 路 線		

(2) 幅 員	3. 8 9 ~ 7. 6 3 m
延 長	1 7 6. 5 4 m
面 積	4 5 8. 8 0 m ²
(3) 幅 員	1 6. 0 8 ~ 1 6. 6 2 m
延 長	1 0 8. 8 6 m
面 積	9 1 3. 0 8 m ²

足立区中川一丁目、
葛飾区亀有三丁目地内略図



凡 例

—(・)—	都 県 境	———	特別区道路線
—・—	区 界	区管理通路
—・—	町丁目境	△△△△	その他の通路
====	国道路線	■	区域外認定承諾路線
====	都道路線		

(4) 幅員	10.45 ~ 10.55 m
延長	111.69 m
面積	503.93 m ²