

エリアデザイン調査特別委員会  
別添資料

## 7つのエリアデザイン位置図

( 政策経営部 )

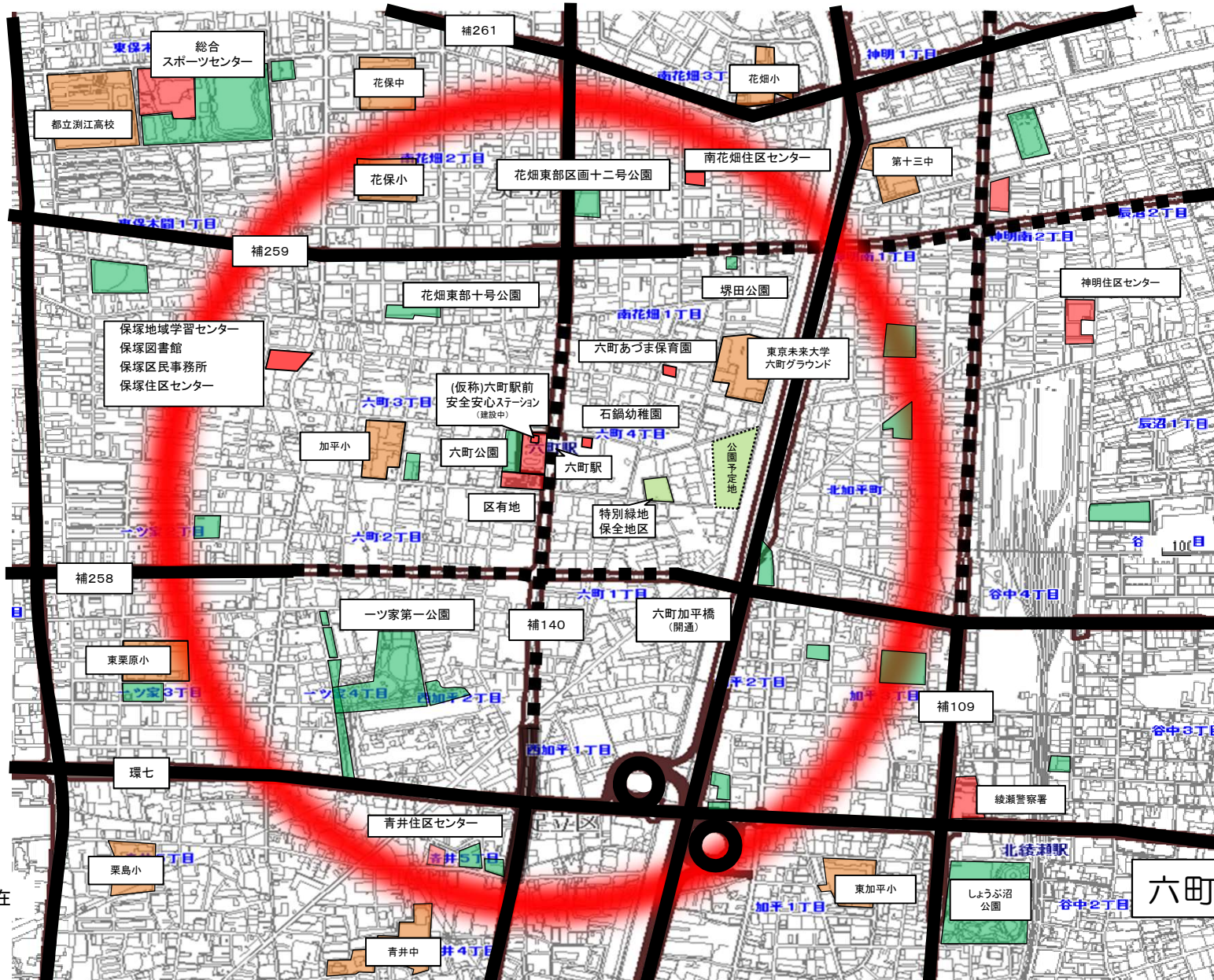






# 六町エリア

- 凡例
- 主な公共施設  
(学校以外)
  - 主な学校
  - 主な公園  
(整備済・計画)
  - 主な民間施設
  - 主な道路  
(整備済・計画)

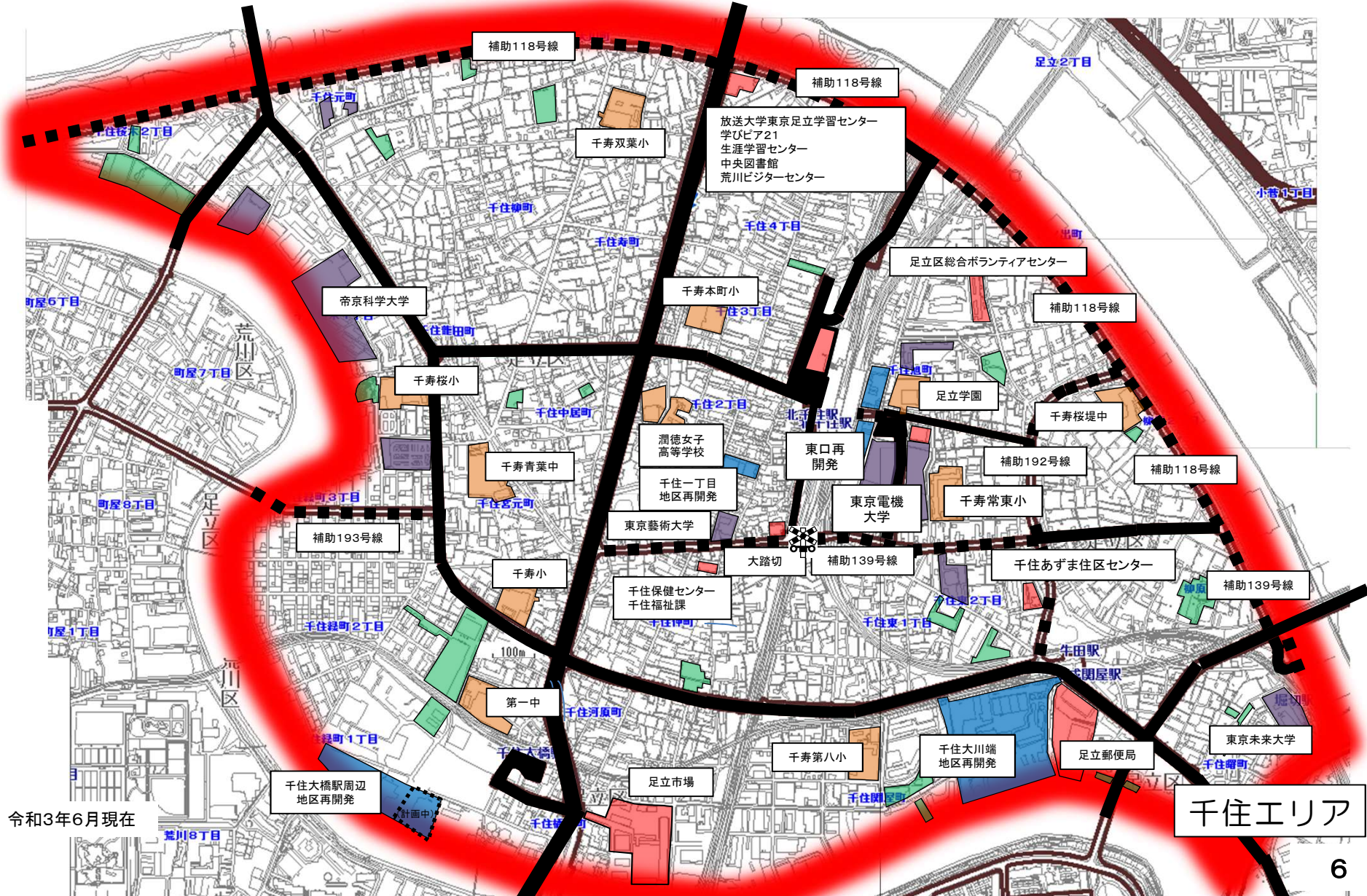


令和3年6月現在

六町エリア

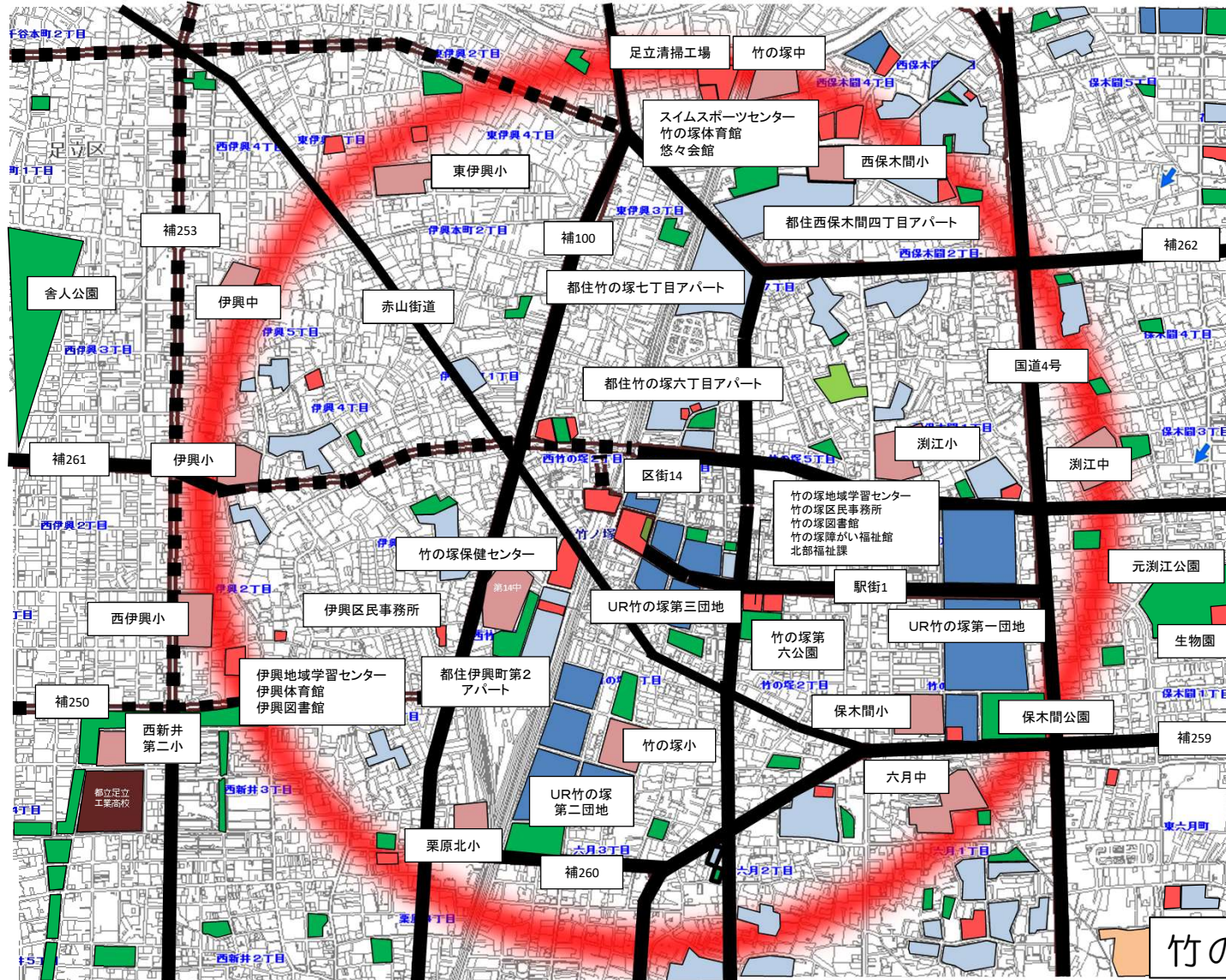
# 千住エリア

- 凡例
- 主な公共施設 (学校以外)
  - 学校 (小・中・高)
  - 主な公園 (整備済・計画)
  - 主な民間の開発
  - 大学
  - 主な道路 (整備済・計画)



# 竹の塚エリア

- 凡例
- 主な公共施設 (学校以外)
  - 小・中学校 高校
  - 主な公園 運動場・広場
  - UR・公社住宅 都営・区営住宅
  - 主な道路 (整備済・計画)

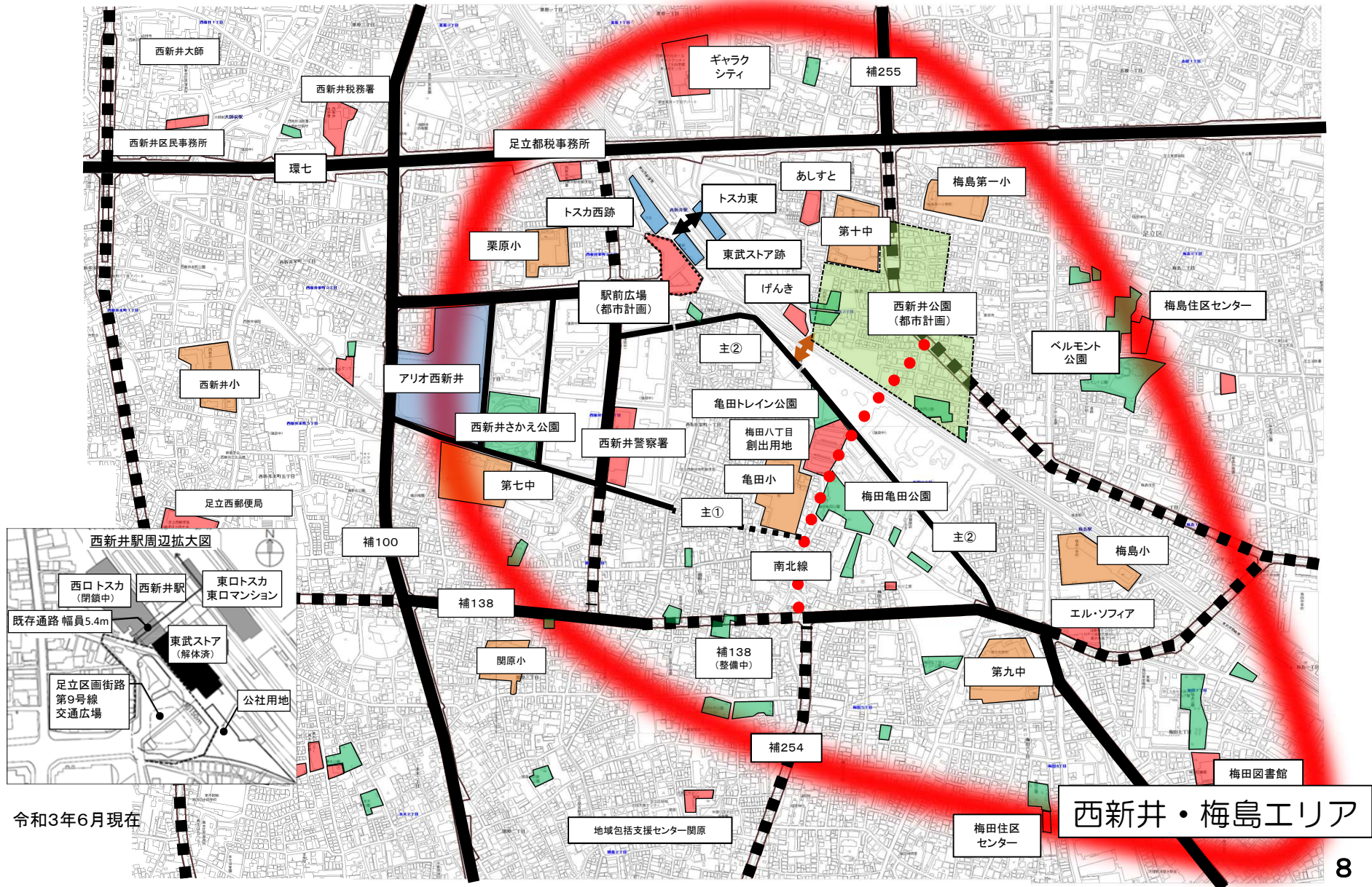


竹の塚エリア

令和3年6月現在

# 西新井・梅島エリア

- 凡例
- 主な公共施設 (学校以外)
  - 主な学校
  - 主な公園 (整備済・計画)
  - 主な民間施設
  - 主な道路 (整備済・計画)
  - 自由通路 (計画・整備済)



令和3年6月現在